

1.7 ปัจจัยสิ่งแวดล้อมภายนอก: เห็นด้วย เพราะเป็นปัจจัยที่มีผลต่อการดำเนินการจัดการการใช้ที่ดินสาธารณะประโยชน์เป็นอย่างมาก กรมที่ดินกำลังพัฒนาระบบให้แล้วเสร็จ

1.8 ปัจจัยผู้นำประชาชนในชุมชน/หมู่บ้านที่ไม่ใช่ตามกฎหมาย: เห็นด้วยเพราะเนื่องจากผู้นำหลายคนได้รับการยอมรับจากชุมชนสูง ทำให้พูด คิดและพาทำอะไรก็ได้สำเร็จและเชื่อฟัง เป็นอิทธิพลที่เกิดขึ้นด้วยความศรัทธา เช่น ปราชญ์ชาวบ้าน เป็นต้น

2. ปัจจัยอื่น ๆ: เจ้าหน้าที่ที่เกี่ยวข้องหรือผู้บริหารควรแยกเรื่องหน้าที่กับเรื่องส่วนตัวอำนาจในการจัดการการใช้ที่ดิน และงบประมาณท้องถิ่นควรให้ท้องถิ่นดำเนินการและที่ดินเป็นหน่วยงานสนับสนุน จึงจะทำให้การจัดการการใช้ที่ดินคุ้มครองป้องกันที่ดินสาธารณะประโยชน์มีประสิทธิภาพ และการสร้างจิตสำนึกให้กับทุกๆ ฝ่ายเห็นแก่ประโยชน์ของประเทศชาติ

คนที่ 18 ตัวแทนประชาชนและภาคเอกชน สัมภาษณ์วันที่ 19 กุมภาพันธ์ 2565 สรุปดังนี้

1. ท่านคิดว่าปัจจัยดังต่อไปนี้ส่งผลต่อการจัดการการใช้ที่ดินสาธารณะประโยชน์ในพื้นที่จังหวัดมหาสารคาม อย่างไรบ้าง

1.1 ปัจจัยหน่วยงานภาครัฐ: เห็นด้วยเพราะรัฐควรที่ส่งเสริมและให้ความรู้แก่ชุมชนและร่วมแก้ไข เมื่อมีข้อพิพาทหรือแนวเขตไม่ชัดเจน โดยการตรากฎหมายที่สำคัญมาใช้ร่วมกัน เช่น การตรวจสอบข้อเท็จจริงเกี่ยวกับที่ดิน ถ้าในระหว่างมีการลงตลาดขายที่สาธารณะไว้แต่ไม่ชี้ชัดว่าเป็นที่ดินสาธารณะประโยชน์เจ้าหน้าที่ที่ดินจะสันนิษฐานไว้ก่อนว่าเป็นที่สาธารณะและเอกต่าง ๆ ที่เกี่ยวข้องระหว่างการเปลี่ยนถ่ายอำนาจหรือเปลี่ยนเจ้าหน้าที่ควรส่งมอบงานไว้ หรือคนรุ่นเก่าควรถ่ายทอดความรู้ให้คนรุ่นหลังได้รับทราบเกี่ยวกับที่ดินสาธารณะประโยชน์

1.2 ปัจจัยหน่วยงานภาคเอกชน: เห็นด้วยเพราะ เอกชนต้องให้ความร่วมมือและใส่ใจในชุมชน โดยการพัฒนาและส่งเสริมให้เกิดการมีส่วนร่วมไม่ทุจริตหรือตระหนักถึงความถูกต้องเป็นธรรม ไม่ทำผิดกฎหมาย ยอมรับและปรับเปลี่ยนในสิ่งที่ไม่ดี

1.3 ปัจจัยการรวมกลุ่มสังคม: เห็นด้วยเพราะ ประชาชนหรือกลุ่มสังคมต้องมีเพื่อเป็นข้อต่อรองหรือเรียกร้องหรือมีแบบแผนในการแสดงออก ต่อสู้หรือรักษาสมบัติแผ่นดิน ต่อต้านการทุจริตหรือทำไม่ถูกต้องที่ดินสาธารณะหรือส่วนที่เป็นส่วนรวม

1.4 ปัจจัยความเชื่อ ศรัทธาหรือสิ่งศักดิ์สิทธิ์: เห็นด้วยเพราะเป็นปัจจัยสำคัญสามารถเป็นจุดเปลี่ยนของคนในชุมชนได้ โดยที่ดินบางส่วนอยู่ในที่สาธารณะ อาจเป็นวัดหรือดอนปู่ตาที่เป็นที่ยึดเหนี่ยวจิตใจของคนทั้งชุมชน

1.5 ปัจจัยแบบมีส่วนร่วม: เห็นด้วยเพราะ การเข้าไปทำประโยชน์ในที่ที่ดินสาธารณะประโยชน์ก็จะมีหวงแหนและตื่นตัวในการจัดการการใช้ที่ดินรักษาที่ดินสาธารณะประโยชน์ เช่น ที่ดินสาธารณะประโยชน์มีการเข้าบุกรุกและทำประโยชน์และเกิดข้อพิพาทในตัวเมืองจังหวัดมหาสารคาม จะต้องแก้ปัญหาหรือร่วมกันของทุกฝ่าย

1.6 ปัจจัยยึดกฎหมายและการเมืองการปกครอง (ทางการ): เห็นด้วยเพราะด้านกฎหมายและการกระจายอำนาจ การบังคับใช้กฎหมายของจังหวัดมหาสารคามไม่มีประสิทธิภาพ เพราะผู้บริหารท้องถิ่นเป็นผู้ที่มาจากการเลือกตั้งจึงทำให้การบังคับใช้กฎหมายไม่มีประสิทธิภาพ

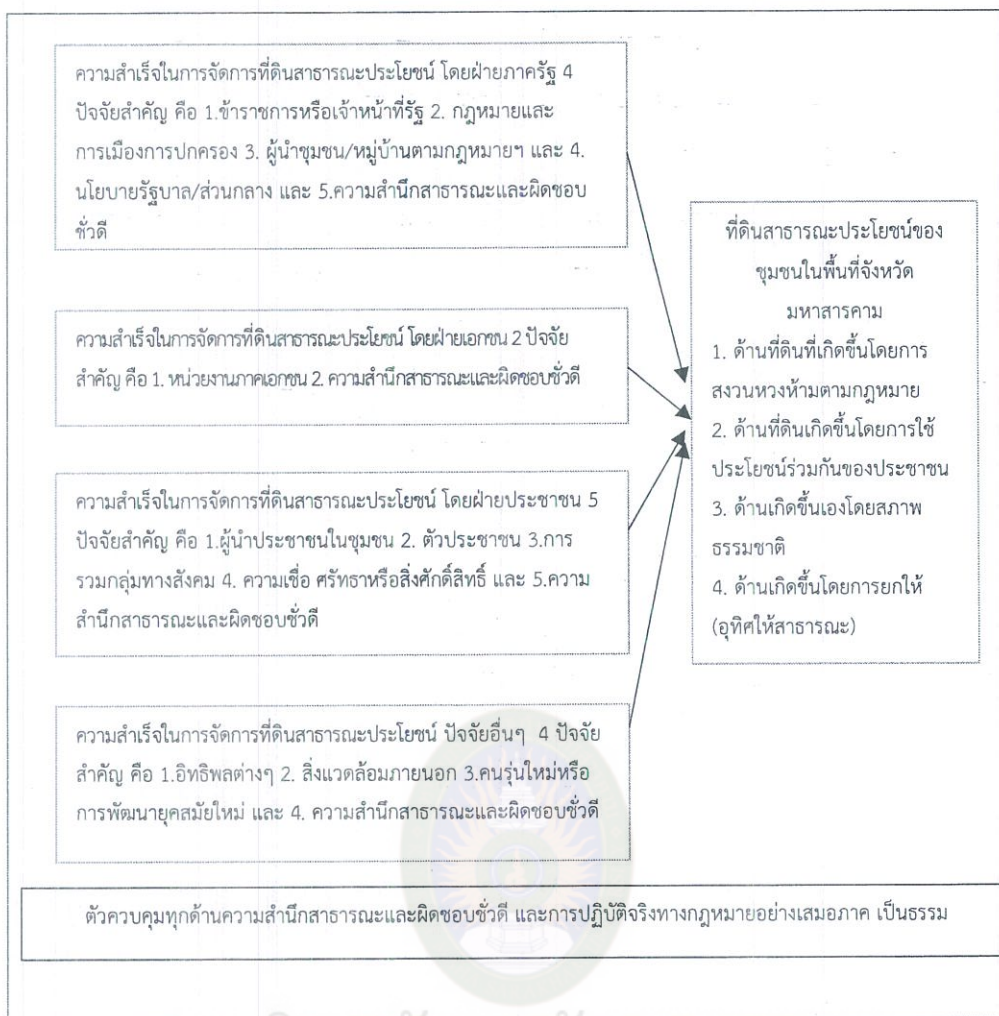
1.7 ปัจจัยสิ่งแวดล้อมภายนอก: เห็นด้วยเพราะเป็นปัจจัยสำคัญแต่จังหวัดมหาสารคามไม่นำมาใช้ในการจัดทำกาจัดการการใช้ที่ดินคุ้มครองป้องกันที่ดินสาธารณะประโยชน์

1.8 ปัจจัยผู้นำประชาชนในชุมชน/หมู่บ้านที่ไม่ใช่ตามกฎหมาย: เห็นด้วย เพราะมีผลผู้ปกครองท้องถิ่นไม่ให้ความสนใจเท่าที่ควร ขาดความรู้และไม่เข้าใจในบทบาทหน้าที่ของตัวเอง

2. ปัจจัยอื่น ๆ: ประชาชน ภาครัฐและเอกชนควรมีหรืออยู่กับจิตสำนึกของบุคคลว่าจะมีจิตสำนึกในการจัดการการใช้ที่ดินรักษาที่ดินสาธารณะประโยชน์คือต้องรู้จักแยกแยะในบทบาทหน้าที่และเรื่องส่วนตัว การใช้ธรรมะทางพุทธศาสนาช่วยจรรโลงจิตใจให้ดีขึ้น เข้าใจบาปบุญคุณโทษ

สรุปจากผลการวิจัยเชิงปริมาณและเชิงคุณภาพ รูปแบบการจัดการการใช้ที่ดินสาธารณะประโยชน์ของชุมชนในพื้นที่จังหวัดมหาสารคาม ผลการวิจัยได้พบเพิ่มเติมอีก 6 ปัจจัย และปรับปัจจัยเดิม รวมแล้ว ประกอบด้วย 16 ปัจจัย 1) ข้าราชการหรือเจ้าหน้าที่รัฐ 2) หน่วยงานภาครัฐ 3) กฎหมายและการเมืองการปกครอง 4) ผู้นำประชาชนในชุมชน 5) ตัวประชาชน 6) อิทธิพลต่าง ๆ 7) หน่วยงานภาคเอกชน 8) ผู้นำชุมชน/หมู่บ้านตามกฎหมายฯ 9) การรวมกลุ่มทางสังคม 10) การมีส่วนร่วมทุกฝ่าย 11) ความเชื่อ ศรัทธาหรือสิ่งศักดิ์สิทธิ์ 12) สิ่งแวดล้อมภายนอก และ 13) คนรุ่นใหม่หรือการพัฒนาบุคคลสมัยใหม่ 14) นโยบายรัฐบาล/ส่วนกลาง และตัวควบคุมทุกด้าน 15) ความสำคัญสาธารณะ ผิดชอบชั่วดี 16) การปฏิบัติจริงตามกฎหมายอย่างเสมอภาคและเป็นธรรม

สามารถเขียนเป็นแผนภาพรวม ได้ดังนี้



ภาพที่ 4.1 รูปแบบการจัดการการใช้ที่ดินสาธารณะประโยชน์ของชุมชนในพื้นที่จังหวัดมหาสารคาม

จากภาพที่ 4.1 อธิบายได้ โดยรูปแบบการจัดการการใช้ที่ดินสาธารณะประโยชน์ของชุมชนในพื้นที่จังหวัดมหาสารคามจะสำเร็จได้ขึ้นอยู่กับปัจจัยทั้ง 16 ปัจจัย คือ 1) ข้าราชการหรือเจ้าหน้าที่รัฐ 2) หน่วยงานภาครัฐ 3) กฎหมายและการเมืองการปกครอง 4) ผู้นำประชาชนในชุมชน 5) ตัวประชาชน 6) อิทธิพลต่าง ๆ 7) หน่วยงานภาคเอกชน 8) ผู้นำชุมชน/หมู่บ้านตามกฎหมายฯ 9) การรวมกลุ่มทางสังคม 10) การมีส่วนร่วมทุกฝ่าย 11) ความเชื่อ ศรัทธาหรือสิ่งศักดิ์สิทธิ์ 12) สิ่งแวดล้อมภายนอก และ 13) คนรุ่นใหม่หรือการพัฒนายุคสมัยใหม่ 14) นโยบายรัฐบาล/ส่วนกลาง และตัวควบคุมทุกด้าน 15) ความสำนึกสาธารณะ ผิตชอบชั่วดี 16) การปฏิบัติจริงทางกฎหมายอย่างเสมอภาคและเป็นธรรม โดยมีปัจจัยสำคัญ คือ ความสำนึกสาธารณะและผิตชอบชั่วดี และการปฏิบัติจริงทางกฎหมายอย่างเสมอภาค เป็นธรรม เป็นปัจจัยสำคัญในการเป็นตัวควบคุมทั้งหมดจึงจะทำให้ที่ดินสาธารณะประโยชน์ทั้ง 4 ด้านตามกฎหมาย คือ 1) ด่านที่ดินที่เกิดขึ้นโดยการสงวนหวงห้ามตามกฎหมาย 2) ด่านที่ดินเกิดขึ้นโดยการใช้ประโยชน์ร่วมกันของประชาชน 3) ด่านเกิดขึ้นเอง โดยสภาพธรรมชาติ 4) ด่านเกิดขึ้นโดยการยกให้ (อุทิศให้สาธารณะ)

บทที่ 5

สรุป อภิปรายผลและข้อเสนอแนะ

การวิจัยเรื่อง “รูปแบบการจัดการที่ดินสาธารณะประโยชน์ของชุมชนในพื้นที่จังหวัดมหาสารคาม” ครั้งนี้เป็นการวิจัยแบบผสม (Mixed Methodology) ซึ่งเป็นการวิจัยเชิงปริมาณ (Quantitative Research Methodology) และเชิงคุณภาพ (Qualitative Research Methodology) โดยผู้วิจัยได้นำมาสรุปผล อภิปรายผล และข้อเสนอแนะ ดังต่อไปนี้

1. สรุป
2. อภิปรายผล
3. ข้อเสนอแนะ

5.1 สรุป

การวิจัย เรื่อง รูปแบบการจัดการที่ดินสาธารณะประโยชน์ของชุมชนในพื้นที่จังหวัดมหาสารคาม สามารถสรุปผลการวิจัยได้ดังนี้

5.1.1 การวิจัยเชิงปริมาณ

5.1.1.1 ข้อมูลทั่วไปของผู้ตอบแบบสอบถามตอบแบบสอบถามส่วนใหญ่เป็นเพศชาย จำนวน 209 คน คิดเป็นร้อยละ 63.00 รองลงมาเป็นเพศหญิง จำนวน 123 คน คิดเป็นร้อยละ 37.00 ส่วนใหญ่อายุ 52-60 ปี จำนวน 133 คน คิดเป็นร้อยละ 40.10 รองลงมาอายุ 43-51 ปี จำนวน 92 คน คิดเป็นร้อยละ 27.70 อายุ 25-33 ปี จำนวน 55 คน คิดเป็นร้อยละ 16.60 และอายุ 34-42 ปี จำนวน 52 คิดเป็นร้อยละ 15.70 ส่วนใหญ่มีการศึกษาอยู่ในระดับมัธยมศึกษาหรือเทียบเท่า จำนวน 182 คน คิดเป็นร้อยละ 54.80 รองลงมาประถมศึกษา จำนวน 77 คน คิดเป็นร้อยละ 23.20 ปริญญาตรีหรือเทียบเท่า จำนวน 66 คน คิดเป็นร้อยละ 19.90 และสูงกว่าปริญญาตรีขึ้นไป จำนวน 7 คน คิดเป็นร้อยละ 2.10 ส่วนใหญ่อาศัยอยู่อำเภอวาปีปทุม จำนวน 41 คน คิดเป็นร้อยละ 12.30 รองลงมาอาศัยอยู่ที่อำเภอโกสุมพิสัย จำนวน 40 คน คิดเป็นร้อยละ 12.00 อาศัยอยู่อำเภอพยัคฆภูมิพิสัย จำนวน 37 คน คิดเป็นร้อยละ 11.10 รองลงมาอาศัยอยู่อำเภอบรบือ จำนวน 36 คน คิดเป็นร้อยละ 10.80 รองลงมาอาศัยอยู่อำเภอเมืองมหาสารคาม จำนวน 32 คน คิดเป็นร้อยละ 9.60 อาศัยอยู่อำเภอกันทรวิชัยจำนวน 31 คน คิดเป็นร้อยละ 9.30 อาศัยอยู่อำเภอนาเชือก จำนวน 25 คน คิดเป็นร้อยละ 7.50 อาศัยอยู่อำเภอเชียงยืน จำนวน 20 คน คิดเป็นร้อยละ 6.00 อาศัยอยู่อำเภอนาดูน จำนวน 16 คน

คิดเป็นร้อยละ 4.80 อาศัยอยู่อำเภออย่างสี่สุราช จำนวน 16 คน คิดเป็นร้อยละ 4.80 อาศัยอยู่อำเภอแกดำ จำนวน 15 คน คิดเป็นร้อยละ 4.50 อาศัยอยู่อำเภอกุดรัง จำนวน 15 คน คิดเป็นร้อยละ 4.50 และอาศัยอยู่อำเภอชื่นชม จำนวน 8 คน คิดเป็นร้อยละ 2.40

5.1.1.2 ระดับการจัดการการใช้ที่ดินสาธารณะประโยชน์ของชุมชนในพื้นที่จังหวัดมหาสารคาม โดยรวมอยู่ในระดับมาก ($\bar{X} = 3.79$) เมื่อพิจารณาเป็นรายด้านพบว่าอยู่ในระดับมากทุกปัจจัย โดยเรียงลำดับตามค่าเฉลี่ยจากมากไปน้อย คือ การจัดการโดยปัจจัยความเชื่อ ศรัทธาหรือสิ่งศักดิ์สิทธิ์ ($\bar{X} = 3.87$) รองลงมาคือการจัดการโดยปัจจัยยึดกฎหมายและการเมืองการปกครอง (ทางการ) ($\bar{X} = 3.85$) การจัดการโดยปัจจัยผู้นำชุมชน/หมู่บ้านตามกฎหมายผู้นำชุมชน/หมู่บ้านตามกฎหมาย ($\bar{X} = 3.84$) การจัดการโดยปัจจัยตัวประชาชน ($\bar{X} = 3.81$) การจัดการโดยปัจจัยสิ่งแวดล้อมภายนอก ($\bar{X} = 3.79$) การจัดการโดยผู้นำประชาชนในชุมชน/หมู่บ้านที่ไม่ใช่ตามกฎหมาย ($\bar{X} = 3.78$) การจัดการโดยปัจจัยการรวมกลุ่มทางสังคม ($\bar{X} = 3.77$) และการจัดการโดยปัจจัยหน่วยงานภาครัฐ ($\bar{X} = 3.76$) การจัดการโดยปัจจัยหน่วยงานภาคเอกชน ($\bar{X} = 3.76$) และการจัดการโดยปัจจัยแบบมีส่วนร่วม ($\bar{X} = 3.69$)

5.1.1.3 ระดับการใช้ที่ดินสาธารณะประโยชน์ของชุมชนในพื้นที่จังหวัดมหาสารคาม โดยรวมอยู่ในระดับมาก ($\bar{X} = 3.74$) เมื่อพิจารณาเป็นรายด้านพบว่าอยู่ในระดับมากทุกด้าน โดยเรียงลำดับตามค่าเฉลี่ยจากมากไปน้อย คือ ด้านเกิดขึ้นเองโดยสภาพธรรมชาติ ($\bar{X} = 3.77$) รองลงมาคือด้านการใช้ที่ดินเกิดขึ้นโดยการให้ประโยชน์ร่วมกันของประชาชน ($\bar{X} = 3.75$) ด้านการใช้ที่ดินที่เกิดขึ้นโดยการสงวนหวงห้ามตามกฎหมาย ($\bar{X} = 3.71$) และด้านเกิดขึ้นโดยการยกให้ (อุทิศให้สาธารณะ) ($\bar{X} = 3.71$)

5.1.1.4 ความสัมพันธ์ระหว่างระหว่างการจัดการที่ดินกับการใช้ที่ดินสาธารณะประโยชน์ของชุมชนในพื้นที่จังหวัดมหาสารคาม โดยรวมมีค่าความสัมพันธ์อยู่ในระดับสูง เท่ากับ .840 เมื่อพิจารณาเป็นรายด้านพบว่า 1) ปัจจัยหน่วยงานภาครัฐ (X_1) กับการใช้ที่ดินสาธารณะประโยชน์ของชุมชนในพื้นที่จังหวัดมหาสารคาม โดยรวมอยู่ในระดับสูง เท่ากับ .848 เมื่อดูความสัมพันธ์เรียงลำดับจากสูงไปหาค่าคือ ด้านเกิดขึ้นโดยการยกให้ (อุทิศให้สาธารณะ) (Y_4) มีค่าความสัมพันธ์อยู่ในระดับสูง เท่ากับ .800 รองลงมาคือ ด้านการใช้ที่ดินที่เกิดขึ้นโดยการสงวนหวงห้ามตามกฎหมาย (Y_1) มีค่าความสัมพันธ์อยู่ในระดับสูง เท่ากับ .759 รองลงมาคือ ด้านการใช้ที่ดินเกิดขึ้นโดยการให้ประโยชน์ร่วมกันของประชาชน (Y_3) มีค่าความสัมพันธ์อยู่ในระดับปานกลาง เท่ากับ .688 และด้านเกิดขึ้นเองโดยสภาพธรรมชาติ (Y_2) มีค่าความสัมพันธ์อยู่ในระดับต่ำ เท่ากับ .348 2) ปัจจัยหน่วยงานภาคเอกชน (X_2) กับการใช้ที่ดินสาธารณะประโยชน์ของชุมชนในพื้นที่จังหวัดมหาสารคาม โดยรวมอยู่ในระดับสูง เท่ากับ .724 เมื่อดูความสัมพันธ์เรียงลำดับจากสูงไปหาค่าคือ ด้านเกิดขึ้นโดยการยกให้ (อุทิศให้

ในระดับต่ำ เท่ากับ .301 7) ปัจจัยแบบมีส่วนร่วม (X_7) กับการใช้ที่ดินสาธารณะประโยชน์ของชุมชนในพื้นที่จังหวัดมหาสารคาม โดยรวมอยู่ในระดับปานกลาง เท่ากับ .550 เมื่อดูความสัมพันธ์เรียงลำดับจากสูงไปหาต่ำคือ ด้านเกิดขึ้นโดยการยกให้ (อุทิศให้สาธารณะ) (Y_4) มีค่าความสัมพันธ์อยู่ในระดับปานกลาง เท่ากับ .526 รองลงมาคือ ด้านการใช้ที่ดินที่เกิดขึ้นโดยการสงวนหวงห้ามตามกฎหมาย (Y_1) มีค่าความสัมพันธ์อยู่ในระดับต่ำ เท่ากับ .498 รองลงมาคือ ด้านการใช้ที่ดินที่เกิดขึ้นโดยการใช้ประโยชน์ร่วมกันของประชาชน (Y_3) มีค่าความสัมพันธ์อยู่ในระดับต่ำ เท่ากับ .448 และด้านเกิดขึ้นเองโดยสภาพธรรมชาติ (Y_2) มีค่าความสัมพันธ์อยู่ในระดับต่ำมาก เท่ากับ .193 8) ปัจจัยความเชื่อ ศรัทธาหรือสิ่งศักดิ์สิทธิ์ (X_8) กับการใช้ที่ดินสาธารณะประโยชน์ของชุมชนในพื้นที่จังหวัดมหาสารคาม โดยรวมอยู่ในระดับปานกลาง เท่ากับ .588 เมื่อดูความสัมพันธ์เรียงลำดับจากสูงไปหาต่ำคือ ด้านเกิดขึ้นโดยการยกให้ (อุทิศให้สาธารณะ) (Y_4) มีค่าความสัมพันธ์อยู่ในระดับปานกลาง เท่ากับ .629 รองลงมาคือ ด้านการใช้ที่ดินที่เกิดขึ้นโดยการใช้ประโยชน์ร่วมกันของประชาชน (Y_3) มีค่าความสัมพันธ์อยู่ในระดับต่ำ เท่ากับ .478 รองลงมาคือ ด้านการใช้ที่ดินที่เกิดขึ้นโดยการสงวนหวงห้ามตามกฎหมาย (Y_1) มีค่าความสัมพันธ์อยู่ในระดับต่ำ เท่ากับ .432 และด้านเกิดขึ้นเองโดยสภาพธรรมชาติ (Y_2) มีค่าความสัมพันธ์อยู่ในระดับต่ำมาก เท่ากับ .214 9) ปัจจัยยึดกฎหมายและการเมืองการปกครอง (ทางการ) (X_9) กับการใช้ที่ดินสาธารณะประโยชน์ของชุมชนในพื้นที่จังหวัดมหาสารคาม โดยรวมอยู่ในระดับปานกลาง เท่ากับ .500 เมื่อดูความสัมพันธ์เรียงลำดับจากสูงไปหาต่ำคือ ด้านเกิดขึ้นโดยการยกให้ (อุทิศให้สาธารณะ) (Y_4) มีค่าความสัมพันธ์อยู่ในระดับต่ำ เท่ากับ .469 รองลงมาคือ ด้านการใช้ที่ดินที่เกิดขึ้นโดยการสงวนหวงห้ามตามกฎหมาย (Y_1) มีค่าความสัมพันธ์อยู่ในระดับต่ำ เท่ากับ .463 รองลงมาคือ ด้านเกิดขึ้นเองโดยสภาพธรรมชาติ (Y_2) มีค่าความสัมพันธ์อยู่ในระดับต่ำมาก เท่ากับ .322 และด้านการใช้ที่ดินที่เกิดขึ้นโดยการใช้ประโยชน์ร่วมกันของประชาชน (Y_3) มีค่าความสัมพันธ์อยู่ในระดับต่ำ เท่ากับ .313 10) ปัจจัยสิ่งแวดล้อมภายนอก (X_{10}) กับการใช้ที่ดินสาธารณะประโยชน์ของชุมชนในพื้นที่จังหวัดมหาสารคาม โดยรวมอยู่ในระดับต่ำมาก เท่ากับ .057 เมื่อดูความสัมพันธ์เรียงลำดับจากสูงไปหาต่ำคือ ด้านเกิดขึ้นเองโดยสภาพธรรมชาติ (Y_2) มีค่าความสัมพันธ์อยู่ในระดับต่ำมาก เท่ากับ .161 รองลงมาคือ ด้านเกิดขึ้นโดยการยกให้ (อุทิศให้สาธารณะ) (Y_4) มีค่าความสัมพันธ์อยู่ในระดับต่ำมาก เท่ากับ .116 รองลงมาคือ ด้านการใช้ที่ดินที่เกิดขึ้นโดยการใช้ประโยชน์ร่วมกันของประชาชน (Y_3) มีค่าความสัมพันธ์อยู่ในระดับต่ำมาก เท่ากับ -.001 และด้านการใช้ที่ดินที่เกิดขึ้นโดยการสงวนหวงห้ามตามกฎหมาย (Y_1) มีค่าความสัมพันธ์อยู่ในระดับต่ำมาก เท่ากับ -.080

5.1.1.5 การจัดการที่ดินที่ส่งผลต่อการใช้ที่ดินสาธารณะประโยชน์ของชุมชนในพื้นที่จังหวัดมหาสารคามโดยรวม ซึ่งใช้การวิเคราะห์การถดถอยพหุคูณแบบคัดเลือกตัวแปรอิสระเข้าเป็นขั้นตอน (Stepwise Method) เพื่อหาตัวแปรพยากรณ์ที่ส่งผลต่อการใช้ที่ดินสาธารณะประโยชน์ของชุมชนในพื้นที่จังหวัดมหาสารคามโดยรวม พบว่า มีปัจจัยการจัดการการใช้ที่ดินสาธารณะประโยชน์

จำนวน 8 ตัวแปรสามารถอธิบายตัวแปรตาม คือ การใช้ที่ดินสาธารณะประโยชน์ของชุมชนในพื้นที่จังหวัดมหาสารคามโดยรวม ได้อย่างถูกต้องร้อยละ 82.70 มีค่า $R^2 = .827$ และมีค่าของ F เท่ากับ 192.852 ซึ่งมีนัยสำคัญทางสถิติที่ระดับ $\alpha .01$ เมื่อพิจารณาตัวแปรย่อย พบว่า ตัวแปรที่สามารถอธิบายการจัดการที่ดินที่ส่งผลต่อการใช้ที่ดินสาธารณะประโยชน์ของชุมชนในพื้นที่จังหวัดมหาสารคาม โดยเรียงลำดับการเข้าสู่สมการตามความสัมพันธ์ ได้แก่ ปัจจัยหน่วยงานภาครัฐ (X_1) ปัจจัยหน่วยงานภาคเอกชน (X_2) ปัจจัยการรวมกลุ่มทางสังคม (X_6) ปัจจัยแบบมีส่วนร่วม (X_7) ปัจจัยยึดกฎหมายและการเมืองการปกครองฯ (X_9) ปัจจัยความเชื่อ ศรัทธาหรือสิ่งศักดิ์สิทธิ์ (X_8) ปัจจัยสิ่งแวดล้อมภายนอก (X_{10}) และตัวแปรตัวสุดท้ายที่เข้าสู่สมการที่ดีที่สุดของการวิเคราะห์หัดถดถอยพหุคูณ ได้แก่ ปัจจัยผู้นำชุมชน/หมู่บ้านตามกฎหมายฯ (X_3) ทั้งนี้ ตัวแปรอิสระที่เหลือจำนวน 2 ตัวแปร ได้แก่ ปัจจัยผู้นำประชาชนในชุมชน/หมู่บ้านที่ไม่ใช่ตามกฎหมาย (X_4) ปัจจัยตัวประชาชน (X_5) ได้ถูกคัดออกจากสมการเนื่องจากผลการทดสอบพบว่าไม่มีปัจจัยที่ส่งผลต่อการใช้ที่ดินสาธารณะประโยชน์ของชุมชนในพื้นที่จังหวัดมหาสารคามโดยรวม อย่างมีนัยสำคัญที่ระดับ.05 ดังนั้น ตัวแปรที่สำคัญที่เข้าสู่สมการ 8 ตัวแปรสามารถเขียนสมการในรูปแบบคะแนนดิบและคะแนนมาตรฐานได้ ดังต่อไปนี้

$$\text{สมการพยากรณ์ในรูปแบบคะแนนดิบ } \hat{Y} = 1.092 + .288X_1 + .132X_6 + .122X_2 + .086X_9 + \\ -.071X_{10} + .056X_8 + .055X_5 + .031X_7$$

$$\text{สมการพยากรณ์ในรูปแบบมาตรฐาน } \hat{Z}_r = .452Z_1 + .211Z_2 + .163Z_6 + .106Z_8 + .092Z_7 \\ + .090Z_9 + -.090Z_{10} + .055Z_3$$

5.1.1.6 ข้อเสนอแนะแนวทางที่แก้ไขปัญหาการใช้ที่ดินสาธารณะประโยชน์ของชุมชนในพื้นที่จังหวัดมหาสารคาม พบข้อเสนอแนะเรียงลำดับตามการแจกแจงความถี่มากไปน้อย ดังนี้ หน่วยงานรัฐให้ความรู้เรื่องที่ดินสาธารณะประโยชน์ทั้งในเรื่องกฎหมาย (f=27) หน่วยงานรัฐให้ความรู้เรื่องที่ดินสาธารณะประโยชน์ทั้งในเรื่องการใช้ประโยชน์ ทำมาหากินจากพื้นที่หรือใช้เลี้ยงสัตว์ (f=24) มีหน่วยงานกลางหรือคนกลางช่วยแก้ไขปัญหาข้อพิพาทฯ นอกจากนี้ ผู้ใหญ่บ้าน คนในชุมชนหรือคนในพื้นที่ (f =20) หน่วยงานราชการหรือที่เกี่ยวข้องอนุโลมการเข้าไปใช้ในพื้นที่แก่ประชาชน และการตรวจสอบพื้นที่ดินสาธารณะประโยชน์อย่างเป็นธรรมและลงโทษคนหรือหน่วยงานที่บุกรุก (f=18) มีการรังวัด มีหลักฐานและตึกอาณาเขตพื้นที่ให้ชัดเจนและประกาศให้ชาวบ้านทราบเป็นระยะ ๆ (f=12) ตรวจสอบและป้องกันการทุจริตหรือความไม่เป็นธรรม (f=9) มีตัวแทนใกล้เคียงที่มาจากส่วนกลาง ไม่ใช่คนในพื้นที่ (f=7) แยกและแบ่งให้ใช้พื้นที่ที่เป็นพื้นที่ที่เป็นความเชื่อ ศรัทธา ผีปู่ย่าตายาย สิ่งศักดิ์สิทธิ์ที่ผูกพันกับคนในชุมชน (f=4) ให้ความสำคัญกับความต้องการของประชาชนและเปิดโอกาสให้มีส่วนร่วมมากยิ่งขึ้น และจัดกระบวนการ ขั้นตอนการยื่นขอใช้สิทธิให้สะดวก ง่ายและไม่ซับซ้อน (f=2)

5.1.2. การวิจัยเชิงคุณภาพ

5.1.2.1 กลุ่มเป้าหมาย ผู้ให้ข้อมูลสำคัญ จำนวน 18 คน ดังนี้ โดยการสัมภาษณ์ จำนวน 18 คน ประกอบด้วย 1) ตัวแทนภาครัฐ จำนวน 9 คน ได้แก่ ตัวแทนฝ่ายปกครอง จำนวน 2 คน ตัวแทนองค์กรปกครองส่วนท้องถิ่น จำนวน 2 คน ตัวแทนการปกครองท้องถิ่น จำนวน 2 คน ตัวแทนศาล จำนวน 1 คน และตัวแทนสำนักงานการใช้ที่ดิน 2 คน 2) ตัวแทนประชาชนและภาคเอกชน จำนวน 9 คน ได้แก่ ตัวแทนผู้นำชุมชนหรือหมู่บ้าน จำนวน 2 คน ตัวแทนประชาชนที่มีข้อร้องเรียนหรือฟ้องศาล จำนวน 2 คน ตัวแทนทางศาสนา จำนวน 1 คน ตัวแทนพ่อค้าหรือทำธุรกิจ 2 คน ตัวแทนประชาชนที่มีส่วนได้เสียการใช้ที่ดินสาธารณะ จำนวน 2 คน

5.1.2.2 ผลการวิเคราะห์เชิงคุณภาพ สร้างรูปแบบการจัดการการใช้ที่ดินสาธารณะ ประโยชน์ของชุมชนในพื้นที่จังหวัดมหาสารคาม ประกอบด้วย ประกอบด้วย 16 ปัจจัย ดังนี้ 1) ข้าราชการหรือเจ้าหน้าที่รัฐ 2) หน่วยงานภาครัฐ 3) กฎหมายและการเมืองการปกครอง 4) ผู้นำประชาชนในชุมชน 5) ตัวประชาชน 6) อิทธิพลต่าง ๆ 7) หน่วยงานภาคเอกชน 8) ผู้นำชุมชน/หมู่บ้านตามกฎหมายฯ 9) การรวมกลุ่มทางสังคม 10) การมีส่วนร่วมทุกฝ่าย 11) ความเชื่อ ศรัทธา หรือสิ่งศักดิ์สิทธิ์ 12) สิ่งแวดล้อมภายนอก และ 13) คนรุ่นใหม่หรือการพัฒนายุคสมัยใหม่ 14) นโยบายรัฐบาล/ส่วนกลาง และตัวควบคุมทุกด้าน 15) ความสำนึกสาธารณะ ผิดชอบชั่วดี 16) การปฏิบัติจริงตามกฎหมายอย่างเสมอภาคและเป็นธรรม

5.2 อภิปรายผล

สมมติฐานที่ 1: การจัดการการใช้ที่ดินสาธารณะประโยชน์ของชุมชนในพื้นที่จังหวัดมหาสารคาม โดยรวมอยู่ในระดับมาก

ผลการวิจัยพบว่า โดยรวมอยู่ในระดับมาก เป็นไปตามสมมติฐาน ทั้งนี้ ทั้งนี้อาจเป็นเพราะผลการวิจัยในทุก ๆ ด้าน ออกมาอยู่ในระดับมากทุกด้าน มีค่าเฉลี่ยตั้งแต่ 3.69-3.84 โดยมีปัจจัยการจัดการโดยปัจจัยผู้นำชุมชน/หมู่บ้านตามกฎหมายผู้นำชุมชน/หมู่บ้านตามกฎหมายที่ทำออกมาได้มากที่สุด มีค่าเฉลี่ย 3.84 และปัจจัยการจัดการโดยปัจจัยแบบมีส่วนร่วมมีค่าเฉลี่ยน้อยสุด มีค่าเฉลี่ย 3.69 สะท้อนให้เห็นว่าทุก ๆ ปัจจัย ผู้ตอบแบบสอบถามเห็นว่าการจัดการการใช้ที่ดินสาธารณะประโยชน์ของชุมชนในจังหวัดมหาสารคามทำออกมาได้โดยรวมระดับมาก โดยปัจจัยสำคัญคือ ปัจจัยการจัดการโดยปัจจัยผู้นำชุมชน/หมู่บ้านตามกฎหมายผู้นำชุมชน/หมู่บ้านตามกฎหมาย เมื่อพิจารณาจะพบว่า จะมีเรื่องที่มีค่าเฉลี่ยสูงถึง 3.98 คือ เรื่องผู้นำมีส่วนในการจัดการการตกลงร่วมกันในการใช้ประโยชน์ร่วมกัน และผู้นำใช้ความเชื่อ ความศรัทธาทางศาสนา เชื่อผีปู่ย่าตายาย ประเพณีต่าง ๆ สอดคล้องกับ

งานวิจัยของ สติตคุณ บุญเรือน (2561, น. 188-203) รูปแบบการดูแลที่สาธารณสุขประโยชน์ในพื้นที่จังหวัดร้อยเอ็ด ที่ผลการวิจัยระดับการดูแลที่สาธารณสุขประโยชน์ โดยรวมอยู่ในระดับมาก สอดคล้องกับแนวคิด ชัยวัฒน์ วงศ์วัฒนศานต์, อ่างถึงใน จรีรัตน์ สร้อยเสริมทรัพย์ (2552, น. 9) การเข้าใช้สาธารณสุขสมบัติของแผ่นดินโดยธรรมชาติ สาธารณสมบัติของแผ่นดินเพื่อใช้ประโยชน์ของประชาชน และเพื่อการบริการสาธารณสุข ที่จะต้องมีการกำหนดการได้มาตามกฎหมายและมีการคุ้มครอง และคมสัน หลงละเลิง (2560, น. 5-6) กล่าวว่า ความพึงพอใจของประชาชนในการบริหารจัดการที่ดิน สาธารณะประโยชน์ การส่งเสริมและสนับสนุนจากหน่วยงานราชการที่เกี่ยวข้อง การบริหารจัดการที่ดินสาธารณะประโยชน์แบบมีส่วนร่วมในระดับชุมชน การบริหารจัดการที่ดินสาธารณะประโยชน์ การส่งเสริมและสนับสนุนจากหน่วยงานราชการที่เกี่ยวข้อง

สมมติฐานที่ 2: การใช้ที่ดินสาธารณะประโยชน์ของชุมชนในพื้นที่จังหวัดมหาสารคาม โดยรวมอยู่ในระดับมาก

โดยรวมอยู่ในระดับมาก เป็นไปตามสมมติฐาน ทั้งนี้เป็นเพราะทั้ง 4 ด้านทำคะแนนค่าเฉลี่ยอยู่ระดับมาก อยู่ระหว่าง 3.71-3.77 โดยมีด้านเกิดขึ้นเองโดยสภาพธรรมชาติอยู่ในระดับมาก ค่าเฉลี่ยสูงสุดในเรื่องการประกาศที่ดินสาธารณะประโยชน์ที่เกิดขึ้นโดยการสงวนหวงห้ามตามกฎหมาย การแจ้งให้ทราบผลการอนุญาตหรือไม่อนุญาตเกี่ยวกับที่ดินสาธารณะประโยชน์และการสอบสวนประวัติความเป็นมาที่ดินสาธารณะประโยชน์ที่เกิดขึ้นโดยการสงวนหวงห้ามตามกฎหมาย สอดคล้องกับสุรเชษฐ พรนรากุล และศุภวัฒน์กร วงศ์ธนวิสุ (2556, น. 1315-1322) กล่าวถึงกระบวนการดำเนินการกระบวนการอนุญาตให้ประชาชนใช้ประโยชน์ในที่ดินของรัฐ ใน ขั้นตอนที่ 3 ว่าการคัดเลือกบุคคลที่จะได้รับจัดสรรที่ดินสาธารณะประโยชน์ จะต้องเป็นประชาชนมาลงทะเบียนแสดงความประสงค์ขอเข้าทำกิน และตรวจสอบ คัดกรองคุณสมบัติที่กำหนดไว้ในหลักเกณฑ์ โดยให้ประชาคมหมู่บ้านรับรองและตรวจสอบกันเอง สอดคล้องกับ อ่างถึงใน จรีรัตน์ สร้อยเสริมทรัพย์ (2552, น. 8) คือ 1) ทรัพย์สินประเภทที่ประชาชนใช้ร่วมกันและถือว่าเป็นของประชาชนทุกคน เช่น ทางน้ำ ทางหลวง สะพาน สถานที่ประชุม เป็นต้น เป็นทรัพย์สินที่ต้องมีกฎหมายคุ้มครองไว้เพื่อให้ประชาชนใช้ประโยชน์ร่วมกัน จึงทำให้ทรัพย์สินประเภทนี้เป็นทรัพย์สินที่เอกชนคนใดไม่สามารถถือกรรมสิทธิ์ได้ และความคิดดังกล่าวจึงพัฒนามาเป็นทรัพย์สินนอกพาณิชย์ คือ จำหน่ายจ่ายโอนไม่ได้ ยกอายุความขึ้นเป็นข้อต่อสู้ไม่ได้ เป็นต้น และ 2) ทรัพย์สินที่กษัตริย์ถือครองไว้เช่นเดียวกับเอกชน

สมมติฐานที่ 4: การจัดการการใช้ที่ดิน ประกอบด้วย หน่วยงานภาครัฐ หน่วยงานภาคเอกชน ผู้นำชุมชน/หมู่บ้านตามกฎหมาย ผู้นำประชาชนในชุมชน/หมู่บ้าน ตัวประชาชน การรวมกลุ่มทางสังคม แบบมีส่วนร่วม ความเชื่อ ศรัทธาหรือสิ่งศักดิ์สิทธิ์ และ สิ่งแวดล้อมภายนอก ส่งผลต่อการใช้ที่ดินในพื้นที่จังหวัดมหาสารคาม ประกอบด้วย ด้านการใช้ที่ดินที่เกิดขึ้นโดยการสงวนหวงห้ามตามกฎหมาย ด้านการใช้ที่ดินเกิดขึ้นโดยการใช้ประโยชน์ร่วมกันของประชาชน

ด้านเกิดขึ้นเองโดยสภาพธรรมชาติ และด้านเกิดขึ้นโดยการยกให้ (อุทิศให้สาธารณะ) อย่างมีนัยสำคัญทางสถิติที่ระดับ .01

ผลการวิจัยพบว่า มี 8 ปัจจัยที่ส่งผล คือ ปัจจัยหน่วยงานภาครัฐ ปัจจัยหน่วยงานภาคเอกชน ปัจจัยการรวมกลุ่มทางสังคม ปัจจัยแบบมีส่วนร่วม ปัจจัยยึดกฎหมายและการเมืองการปกครองฯ ปัจจัยความเชื่อ ศรัทธาหรือสิ่งศักดิ์สิทธิ์ ปัจจัยสิ่งแวดล้อมภายนอก และตัวแปรตัวสุดท้ายที่เข้าสู่สมการที่ดีที่สุดของการวิเคราะห์ถดถอยพหุคูณ ได้แก่ ปัจจัยผู้นำชุมชน/หมู่บ้านตามกฎหมายฯ ปัจจัยผู้นำประชาชนในชุมชน/หมู่บ้านที่ไม่ใช่ตามกฎหมายและปัจจัยตัวประชาชน ทั้งนี้อาจเป็นเพราะ ทั้ง 8 ปัจจัยดังนี้

1. ปัจจัยหน่วยงานภาครัฐ ผลการวิจัยพบว่า เป็นปัจจัยที่ส่งผลมากที่สุด มีค่า $B=.288$ $\beta=.452$ ทั้งนี้อาจเป็นเพราะ ผลการวิจัยการวิเคราะห์การจัดการที่ดินที่ส่งผลต่อการใช้ที่ดินสาธารณะประโยชน์ของชุมชนในพื้นที่จังหวัดมหาสารคามโดยรวมได้ $\beta .454$ ด้านการใช้ที่ดินเกิดขึ้นโดยการใช้ประโยชน์ร่วมกันของประชาชน $\beta .419$ ด้านเกิดขึ้นเองโดยสภาพธรรมชาติ $\beta .233$ และด้านเกิดขึ้นโดยการยกให้ (อุทิศให้สาธารณะ) $\beta .408$ ในทุกด้านจะสูงสุด เป็นการทำกิจกรรมต่าง ๆ ออกมาได้ในระดับค่าเฉลี่ยระดับมาก เมื่อพิจารณาจากตารางที่ 4.4 ในเรื่องการดูแลรักษาคุ้มครองป้องกันที่ดินสาธารณะของรัฐ เช่น ผู้ว่าราชการจังหวัด นายอำเภอ ดูแลอย่าให้ใครบุกรุกและออกหนังสือสำคัญให้บุคคล รองลงมาก็คือกรณีการรังวัดที่ดินสาธารณะทั่วไป ระวางแนวเขต การวางที่ดิน และทุจริตการจัดการที่ดินสาธารณะกรณีมีบุคคลบุกรุก เบียดบัง กีดกัน เช่น สอบสวน ทวงคืน เป็นต้น การมอบอำนาจหน้าที่ดูแลและดำเนินการคุ้มครองที่ดินสาธารณะ เช่น อธิบดีมอบให้ผู้ว่าราชการจังหวัด เป็นต้น เป็นไปด้วยความถูกต้องและสุจริต การสำรวจหลักฐานเกี่ยวกับที่ดินสาธารณะมีการตรวจสอบ เช่น ที่ตั้ง หลักฐาน อาณาเขต เนื้อที่ ผู้บุกรุก การดำเนินคดี การส่งทะเบียน เป็นต้น และการติดตาม ประเมินผล/ทวงคืนที่ดินสาธารณะ เช่น เรียกคืนจากเอกชน ในการสัมภาษณ์ทุกคนทั้ง 19 คนก็เห็นด้วยในปัจจัยนี้ เช่น คนที่ 1 เห็นว่าเป็นปัจจัยสำคัญ เพราะรัฐเป็นผู้มีส่วนเกี่ยวข้องโดยตรง เป็นตัวแทนของประชาชน ทำหน้าที่ ปฏิบัติหน้าที่ราชการ เป็นสิ่งแรกที่จะต้องเข้ามาบังคับใช้กฎหมาย โดยเฉพาะปกครองและเจ้าหน้าที่ที่ดิน ต้องปฏิบัติราชการอย่างเคร่งครัด

2. ปัจจัยหน่วยงานภาคเอกชน ผลการวิจัยพบว่า เป็นปัจจัยที่ส่งผลมากที่สุด มีค่า $B=.122$ $\beta=.211$ ทั้งนี้อาจเป็นเพราะ ผลการวิจัยการวิเคราะห์การจัดการที่ดินที่ส่งผลต่อการใช้ที่ดินสาธารณะประโยชน์ของชุมชนในพื้นที่จังหวัดมหาสารคามโดยรวมได้ $\beta .236$ ด้านการใช้ที่ดินเกิดขึ้นโดยการใช้ประโยชน์ร่วมกันของประชาชน $\beta .350$ เมื่อพิจารณาจะพบว่ามีการทำเรื่องนี้อยู่ในระดับมาก การไม่ใช้สิ่งที่ไม่ถูกต้องหรือหลีกเลี่ยงการนำไปสู่ข้อทุจริต เช่น การใช้ทรัพย์สิน (ใต้โต๊ะ) ในการให้ได้มาซึ่งประโยชน์จากที่ดินสาธารณะ เป็นต้น การไม่รุกล้ำหรือปกปิดที่ดินของเอกชน เช่น ที่ดินราชพัสดุ

สิ่งปลูกสร้าง เอกชนขออนุญาตเข้าไปใช้ประโยชน์ที่ดินสาธารณะประโยชน์ การส่งเสริมสนับสนุนการดูแลรักษาคุ้มครองป้องกันจากภาคเอกชน) และการปฏิบัติตามกฎหมายและเงื่อนไข ไม่ฝ่าฝืนในที่ดินของรัฐของเอกชน

3. ปัจจัยการรวมกลุ่มทางสังคม ผลการวิจัยพบว่า เป็นปัจจัยที่ส่งผลมากที่สุด มีค่า $B=.132$ $\beta=.163$ ทั้งนี้อาจเป็นเพราะ ผลการวิจัยการวิเคราะห์การจัดการที่ดินที่ส่งผลต่อการใช้ที่ดินสาธารณะประโยชน์ของชุมชนในพื้นที่จังหวัดมหาสารคามโดยรวมได้ $\beta .168$ ด้านการใช้ที่ดินเกิดขึ้นโดยการใช้ประโยชน์ร่วมกันของประชาชน $\beta .107$ สอดคล้องกับพบว่าผลการวิเคราะห์ข้อมูลการจัดการโดยปัจจัยการรวมกลุ่มทางสังคม โดยรวมอยู่ในระดับมาก ทั้งในเรื่องการรวมกลุ่มเพื่อปกป้องรักษาที่ดินสาธารณะประโยชน์ของส่วนรวม การสร้างกฎ กติกา เงื่อนไขขึ้นมาในกลุ่มหรือส่วนรวม กลุ่มการเข้าไปใช้ประโยชน์ร่วมกันและคอยติดตามแก้ไขหากมีปัญหา การจัดโครงสร้างทางสังคมในการจัดการที่ดินสาธารณะประโยชน์ เช่น คนที่คอยตัดสินใจหรือผู้นำ การจัดทีมคนคอยดูแล เป็นต้น และการจัดทำข้อมูล จัดระบบข้อมูลหรือทีมที่เข้มแข็งในการดูแลที่ดินสาธารณะประโยชน์

4. ปัจจัยความเชื่อ ศรัทธาหรือสิ่งศักดิ์สิทธิ์ ผลการวิจัยพบว่า เป็นปัจจัยที่ส่งผลมากที่สุด มีค่า $B=.056$ $\beta=.104$ ทั้งนี้อาจเป็นเพราะ ผลการวิจัยการวิเคราะห์การจัดการที่ดินที่ส่งผลต่อการใช้ที่ดินสาธารณะประโยชน์ของชุมชนในพื้นที่จังหวัดมหาสารคามโดยรวมได้ $\beta .454$ โดยหากพิจารณาจากพบว่าผลการวิเคราะห์ข้อมูลที่สะท้อนถึงปัจจัยส่งผลจากการดำเนินการเรื่อง ความเชื่อ ศรัทธาหรือสิ่งศักดิ์สิทธิ์ในพุทธศาสนา เช่น บาบ บุญคุณโทษ เป็นต้น เจ้าที่เจ้าทางหรือเทวดาอารักษ์ ความเชื่อ ศรัทธาหรือสิ่งศักดิ์สิทธิ์ในอำนาจลึกลับ เช่น เจ้าแม่เจ้าพ่อ วิญญาณภูตผีปีศาจ และเรื่องราวประวัติศาสตร์ตำนานเรื่องเล่าขานถ่ายทอดเป็นทอด ๆ จากรุ่นสู่รุ่น

5. ปัจจัยแบบมีส่วนร่วม ผลการวิจัยพบว่า เป็นปัจจัยที่ส่งผลมากที่สุด มีค่า $B=.031$ $\beta=.092$ ทั้งนี้อาจเป็นเพราะ ผลการวิจัยการวิเคราะห์การจัดการที่ดินที่ส่งผลต่อการใช้ที่ดินสาธารณะประโยชน์ของชุมชนในพื้นที่จังหวัดมหาสารคามโดยรวมได้ $\beta .080$ หากพิจารณาจากพบว่าผลการวิเคราะห์ข้อมูลที่สะท้อนการดำเนินการในเรื่อง ประชาชน หน่วยงานรัฐ เอกชนและทุกฝ่ายร่วมกัน ประเมินผลและติดตามร่วมกัน วิเคราะห์และตัดสินใจ รับผลประโยชน์ทั้งเชิงปริมาณและคุณภาพ ทั้งบวก ลบ ทั้งดีและไม่ดีร่วมกัน ศึกษาปัญหา ประเด็นข้อพิพาท รวบรวมข้อมูลต่าง ๆ และวางแผนร่วมกัน และดำเนินการหรือปฏิบัติร่วมกัน

6. ปัจจัยยึดกฎหมายและการเมืองการปกครองฯ ผลการวิจัยพบว่า เป็นปัจจัยที่ส่งผลมากที่สุด มีค่า $B=.086$ $\beta=.090$ ทั้งนี้อาจเป็นเพราะ ผลการวิจัยการวิเคราะห์การจัดการที่ดินที่ส่งผลต่อการใช้ที่ดินสาธารณะประโยชน์ของชุมชนในพื้นที่จังหวัดมหาสารคามโดยรวมได้ $\beta .085$ ด้านเกิดขึ้นเองโดยสภาพธรรมชาติ $\beta .214$ สอดคล้องกับพบว่าผลการวิเคราะห์ข้อมูลระดับการจัดการการใช้ที่ดินสาธารณะประโยชน์ของชุมชนในพื้นที่จังหวัดมหาสารคาม การจัดการโดยปัจจัยยึดกฎหมายและ

การเมืองการปกครอง (ทางการ) โดยรวมอยู่ในระดับมาก เมื่อพิจารณาเป็นรายข้อพบว่าอยู่ในระดับมากทุกข้อ โดยเรียงลำดับตามค่าเฉลี่ยจากมากไปน้อย คือ การใช้กฎหมายและการเมืองการปกครองจัดการปัญหา ประเด็นข้อพิพาท รวบรวมข้อมูลต่าง ๆ ร่วมกัน วางแผนร่วมกันเกี่ยวกับเรื่องที่ดินสาธารณะประโยชน์ การจัดการในการวิเคราะห์และตัดสินใจร่วมกันเกี่ยวกับเรื่องที่ดินสาธารณะประโยชน์ การจัดการรับผลประโยชน์ทั้งเชิงปริมาณและคุณภาพ ทั้งบวก ลบ ทั้งดีและไม่ดีร่วมกันเกี่ยวกับเรื่องที่ดินสาธารณะประโยชน์ การดำเนินการหรือปฏิบัติร่วมกันเกี่ยวกับเรื่องที่ดินสาธารณะประโยชน์ และการประเมินผลและติดตามร่วมกันเกี่ยวกับเรื่องที่ดินสาธารณะประโยชน์

7. ปัจจัยสิ่งแวดล้อมภายนอก ผลการวิจัยพบว่า เป็นปัจจัยที่ส่งผลมากที่สุด มีค่า $B = -.071$ $\beta = -.090$ ทั้งนี้อาจเป็นเพราะ ผลการวิจัยการวิเคราะห์การจัดการที่ดินที่ส่งผลกระทบต่อการใช้ที่ดินสาธารณะประโยชน์ของชุมชนในพื้นที่จังหวัดมหาสารคามโดยรวมได้ $\beta = .204$ ด้านการใช้ที่ดินเกิดขึ้นโดยการใช้ประโยชน์ร่วมกันของประชาชน $\beta = .117$ ด้านเกิดขึ้นเองโดยสภาพธรรมชาติ $\beta = .116$ ซึ่งเรื่องนี้สอดคล้องกับประเด็นในแต่ละหัวข้อของจากพบว่าผลการวิเคราะห์ข้อมูลที่ทำออกมาในระดับมาก เช่น เทคโนโลยีมีอิทธิพลกับการจัดการที่ดินสาธารณะประโยชน์ สังคมมีอิทธิพลกับการจัดการที่ดินสาธารณะประโยชน์ การเมืองมีอิทธิพลกับการจัดการที่ดินสาธารณะประโยชน์ เครือข่ายภายนอกมีอิทธิพลในการจัดการที่ดินสาธารณะประโยชน์ บุคคลภายนอกมีอิทธิพลกับการจัดการที่ดินสาธารณะประโยชน์ เช่น นักการเมือง ครู ข้าราชการอื่น ๆ คนนอกพื้นที่ ที่ไม่เกี่ยวกับเรื่องที่ดินสาธารณะประโยชน์ เป็นต้น และกฎหมายมีอิทธิพลกับการจัดการที่ดินสาธารณะประโยชน์ที่จะมีบทบาทสำคัญที่ทำให้การใช้ที่ดินสาธารณะประโยชน์เกิดการเปลี่ยนแปลง

8. ปัจจัยผู้นำชุมชน/หมู่บ้านตามกฎหมายฯ ผลการวิจัยพบว่า เป็นปัจจัยที่ส่งผลมากที่สุด มีค่า $B = .055$ $\beta = .055$ ทั้งนี้อาจเป็นเพราะพบว่ามีการทำในเรื่องผู้นำใช้ความเชื่อ ความศรัทธาทางศาสนา ประเพณี ฝึปปู่ยาตายาย ผู้นำช่วยเหลือหรืออำนวยความสะดวกให้กับหน่วยงานต่าง ๆ ที่เกี่ยวข้อง ผู้นำสร้างความเชื่อหรือมองเห็นประโยชน์ในการใช้ร่วมกัน และยอมเสียสละในส่วนที่เป็นประโยชน์ส่วนรวม ผู้นำได้จัดการข้อตกลงหรือหาข้อสรุปหรือยอมรับร่วมกันในการใช้ที่ดินสาธารณะประโยชน์ต่าง ๆ ที่ไม่ใช่กฎหมาย) และผู้นำใช้ความเชื่อ เคารพ และศรัทธาตัวผู้นำ เช่น ผู้นำอาชีพปราชญ์ชาวบ้าน) ออกมาดีในระดับมาก ทำให้สามารถจัดการการใช้ที่ดินสาธารณะประโยชน์ได้ดี

5.3 ข้อเสนอแนะ

5.3.1 ข้อเสนอแนะในการนำงานวิจัยไปใช้

5.3.1.1 ข้อเสนอแนะตามวัตถุประสงค์ข้อ 1 เพื่อศึกษาระดับการจัดการการใช้ที่ดิน สาธารณะประโยชน์ของชุมชนในพื้นที่จังหวัดมหาสารคาม มีข้อเสนอแนะ ดังนี้

1) มีการส่งเสริมสนับสนุนการใช้อุบายและความเชื่อ ศรัทธาหรือสิ่งศักดิ์ บาบบุญคุณโทษ วิญญาณภูตผีปีศาจ เจ้าที่เจ้าทางและเทวดาอารักษ์ เจ้าแม่เจ้าพ่อ ประวัติศาสตร์ ดำเนินในการดูแลรักษาที่ดินที่สาธารณะประโยชน์ต่างๆ

2) มีการส่งเสริมปัจจัยให้ยึดกฎหมาย การเมืองการปกครองด้วยความเป็น ธรรม เสมอภาค เป็นธรรมในการนำไปปฏิบัติให้เกิดจริง เช่น หน่วยงานราชการเข้าไปจัดการประเด็น ข้อพิพาทด้วยการรวบรวมข้อเท็จจริง มีตัวแทนแต่ละฝ่ายให้ครอบคลุม เป็นต้น

3) ผู้นำชุมชน/หมู่บ้านตามกฎหมายผู้นำชุมชน/หมู่บ้านตามกฎหมาย ควรมีความ รู้ ทักษะ คุณธรรมและความรวดเร็วในการจัดการตกลงร่วมกัน การอธิบาย การไกล่เกลี่ย การหา ทางแก้ไขปัญหา การนำข้อเรียกร้องของประชาชน การประสานงานหน่วยงานที่เกี่ยวข้องหรือทุกฝ่าย มีความรู้กฎ กฎหมาย ระเบียบต่าง ๆ ที่สามารถแนะนำประชาชนหรือคนในพื้นที่ได้

5.3.1.2 ข้อเสนอแนะตามวัตถุประสงค์ข้อ 2 เพื่อศึกษาระดับการใช้ที่ดินสาธารณะ ประโยชน์ของชุมชนในพื้นที่จังหวัดมหาสารคาม มีข้อเสนอแนะ ดังนี้

1) มีการประกาศที่ดินสาธารณะประโยชน์ที่เกิดขึ้นเองโดยสภาพธรรมชาติ การสงวนหวงห้ามตามกฎหมาย ให้ชัดเจน เช่น การสอบสวนประวัติความเป็นมาที่ดินสาธารณะ ประโยชน์ที่เกิดขึ้นโดยการสงวนหวงห้ามตามกฎหมาย การแจ้งให้ทราบผลการอนุญาตหรือไม่อนุญาต เป็นต้น

2) หน่วยงานภาครัฐ ควรให้ความสำคัญและความชัดเจนกับที่ดินที่เกิดขึ้น โดยการยกให้ (อุทิศให้สาธารณะ) เช่น การเสนอเรื่องเพื่อขออนุญาต การอนุมัติเกี่ยวกับที่ดิน สาธารณะประโยชน์ เป็นต้น

3) องค์กรปกครองส่วนท้องถิ่นและหน่วยงานในระดับพื้นที่ ควรให้ความสำคัญ กับประชาคม ราษฎรในพื้นที่ดินสาธารณะประโยชน์ เข้ามาช่วยเหลือ ดูแลอย่างใกล้ชิด เช่น เมื่อมีข้อพิพาท ก็มีเจ้าหน้าที่ท้องถิ่น เข้ามาช่วยเหลือประชาชนอย่างจริงจังและเข้าใจประชาชน เป็นต้น

5.3.1.3 ข้อเสนอแนะตามวัตถุประสงค์ข้อ 3 เพื่อศึกษาความสัมพันธ์ระหว่างการจัดการ ที่ดินกับการใช้ที่ดินสาธารณะประโยชน์ของชุมชนในพื้นที่จังหวัดมหาสารคาม มีข้อเสนอแนะ ดังนี้

1) ส่งเสริมปัจจัยหน่วยงานภาครัฐในการดำเนินการประสานงานในเรื่องที่ดิน สาธารณะประโยชน์การใช้ที่ดินที่เกิดขึ้นโดยการสงวนหวงห้ามตามกฎหมาย และเกิดขึ้นโดยการยกให้

(อุทิสให้สาธารณะ) เพราะรัฐจะรู้เรื่องกฎหมาย ขั้นตอนและกระบวนการทางกฎหมาย ระเบียบราชการ มากสุด เช่น การดำเนินการเกี่ยวกับเอกสารต่างๆ เมื่อมีการดำเนินการในเรื่องที่ดินสาธารณะที่เกิดจากการสงวนหวงห้ามตามกฎหมายและการอุทิสให้สาธารณะ เป็นต้น

2) ส่งเสริมปัจจัยหน่วยงานภาคเอกชน ในเรื่องการใช้ที่ดินที่เกิดขึ้นโดยการสงวนหวงห้ามตามกฎหมาย เช่น การแก้ไขปัญหาการประกาศที่ดินสาธารณะประโยชน์ที่เกิดขึ้นโดยการสงวนหวงห้ามตามกฎหมายเอกชนมักถูกล้ำพื้นที่ และขั้นตอนการดำเนินการยื่นคำขอใช้ที่ดิน การสอบสวนประวัติความเป็นมา การขอความเห็นจากองค์กรปกครองท้องถิ่น ทำให้ถูกต้องและไม่ปกปิดข้อมูลหรือทำผิดขั้นตอน เป็นต้น มีการตรวจสอบ กำกับและลงโทษหน่วยงานภาคเอกชนที่ทำผิด

5.3.1.4 ข้อเสนอแนะตามวัตถุประสงค์ข้อ 4 เพื่อศึกษาการจัดการที่ดินที่ส่งผลต่อการใช้ที่ดินสาธารณะประโยชน์ของชุมชนในพื้นที่จังหวัดมหาสารคาม มีข้อเสนอแนะ ดังนี้

1) หน่วยงานรัฐควรให้ความรู้เรื่องกฎหมาย เช่น การอบรมเป็นระยะ ๆ การแจ้งเอกสาร ทำป้าย เป็นต้น

2) หน่วยงานรัฐควรมีการสำรวจในทุก ๆ ปี และจัดทำข้อมูลให้เป็นปัจจุบันทันสมัยและถูกต้อง

3) การทำให้การใช้ที่ดินสาธารณะประโยชน์ของชุมชนสำเร็จต้องส่งเสริมทั้ง 8 เรื่อง คือ ปัจจัยหน่วยงานภาครัฐ ปัจจัยหน่วยงานภาคเอกชน ปัจจัยการรวมกลุ่มทางสังคม ปัจจัยความเชื่อ ศรัทธาหรือสิ่งศักดิ์สิทธิ์ ปัจจัยแบบมีส่วนร่วม ปัจจัยยึดกฎหมายและการเมืองการปกครองฯ ปัจจัยสิ่งแวดล้อมภายนอกและปัจจัยผู้นำชุมชน/หมู่บ้านตามกฎหมายฯ ให้เกิดการบูรณาการทุก ๆ ด้าน และทุกหน่วยงานพร้อมๆ กัน เช่น การประชุมกลุ่มร่วมกัน การลงพื้นที่ร่วมกัน การวางแผนวางนโยบายและยุทธศาสตร์ร่วมกัน เป็นต้น

5.3.1.5 ข้อเสนอแนะตามวัตถุประสงค์ข้อ 5 ศึกษาข้อเสนอแนะแนวทางที่แก้ไขปัญหาการใช้ที่ดินสาธารณะประโยชน์ของชุมชนในพื้นที่จังหวัดมหาสารคาม มีข้อเสนอแนะ ดังนี้

1) หน่วยงานรัฐให้ความรู้เรื่องที่ดินสาธารณะประโยชน์ทั้งในเรื่องกฎหมาย การใช้ประโยชน์ ทำมาหากินจากพื้นที่หรือใช้เลี้ยงสัตว์ เช่น จัดอบรมให้ประชาชนในพื้นที่ เป็นต้น

2) มีหน่วยงานกลางหรือคนกลางช่วยแก้ไขปัญหาข้อพิพาทฯ นอกจากนี้ผู้ใหญ่บ้าน คนในชุมชนหรือคนในพื้นที่

3) การตรวจสอบพื้นที่ดินสาธารณะประโยชน์อย่างเป็นทางการและลงโทษคนหรือหน่วยงานที่บุกรุก

4) มีการรังวัด มีหลักฐานและตีอาณาเขตพื้นที่ให้ชัดเจนและประกาศให้ชาวบ้านทราบเป็นระยะ ๆ

5.3.1.6 ข้อเสนอแนะตามวัตถุประสงค์ข้อ 6 เพื่อให้ได้รูปแบบการจัดการการใช้ที่ดิน สาธารณะประโยชน์ของชุมชนในพื้นที่จังหวัดมหาสารคามมีข้อเสนอแนะ ดังนี้

1) ส่งเสริมให้ทุกฝ่ายทั้งประชาชน เจ้าหน้าที่รัฐ หน่วยงานเอกชน หน่วยงานรัฐ และทุก ๆ ฝ่าย มีจิตสำนึกในการรับผิดชอบต่อสาธารณะหรือส่วนรวม เห็นประโยชน์แก่ส่วนรวม และ บังคับกฎหมายด้วยความเสมอภาคและเป็นธรรม เช่น หากประชาชนละเมิดหรือทำผิดเช่นเดียวกับ เจ้าหน้าที่รัฐหรือนักธุรกิจ ก็ให้ใช้มาตรการเดียวกัน ไม่ละเว้นหรือช่วยเหลือกัน เป็นต้น

2) บูรณาการรูปแบบการจัดการการใช้ที่ดินสาธารณะประโยชน์ของชุมชน ในพื้นที่จังหวัดมหาสารคาม ประกอบด้วย ประกอบด้วย 16 ปัจจัย ดังนี้ 1) ข้าราชการหรือเจ้าหน้าที่รัฐ 2) หน่วยงานภาครัฐ 3) กฎหมายและการเมืองการปกครอง 4) ผู้นำประชาชนในชุมชน 5) ตัวประชาชน 6) อิทธิพลต่าง ๆ 7) หน่วยงานภาคเอกชน 8) ผู้นำชุมชน/หมู่บ้านตามกฎหมายฯ 9) การรวมกลุ่มทางสังคม 10) การมีส่วนร่วมทุกฝ่าย 11) ความเชื่อ ศรัทธาหรือสิ่งศักดิ์สิทธิ์ 12) สิ่งแวดล้อมภายนอก และ 13) คนรุ่นใหม่หรือการพัฒนายุคสมัยใหม่ 14) นโยบายรัฐบาล/ส่วนกลาง และตัวควบคุมทุกด้าน 15) ความสำนึกสาธารณะ ผิดชอบชั่วดี 16) การปฏิบัติจริงตามกฎหมายอย่างเสมอภาคและเป็นธรรม ไปใช้ให้เกิดประโยชน์ในพื้นที่ของทุก ๆ ฝ่ายที่เกี่ยวข้อง

5.3.2 ข้อเสนอแนะเพื่อการวิจัยครั้งต่อไป

5.3.2.1 ควรมีการวิจัยเชิงคุณภาพด้วยวิธีการฝังตัว ในพื้นที่ขัดแย้งสูงเกี่ยวกับที่ดิน สาธารณะประโยชน์ เพื่อวิเคราะห์เชิงลึกในพฤติกรรมและด้านต่าง ๆ ให้ลึก

5.3.2.2 ควรมีการศึกษาวิจัยเกี่ยวกับกฎหมายที่เกี่ยวข้องกับการใช้ที่ดินสาธารณะ ประโยชน์ในลักษณะวิจัยทางเอกสารและเปรียบเทียบกับประเทศอื่น ๆ เพื่อนำมาปรับปรุงกฎหมายไทย

5.3.2.3 ควรศึกษาบูรณาการการทำงานร่วมกันของทุกฝ่ายทุกภาคส่วนในการร่วมกันดูแล รักษา และใช้ประโยชน์ร่วมกันให้เกิดประโยชน์สูงสุดแก่ที่ดินสาธารณะประโยชน์



บรรณานุกรม

มหาวิทยาลัยราชภัฏมหาสารคาม
RAJABHAT MAHASARAKHAM UNIVERSITY

บรรณานุกรม

- กฎกระทรวงว่าด้วยหลักเกณฑ์และวิธีการปกครอง ดูแล บำรุงรักษา ใช้ และจัดหาผลประโยชน์เกี่ยวกับที่ราชพัสดุ พ.ศ. 2545. (2545, 15 สิงหาคม). ราชกิจจานุเบกษา. เล่ม 119 (ตอนที่ 79ก), 14-29.
- กรมการปกครอง. (2540). คู่มือการปฏิบัติงานเกี่ยวกับที่ดินสาธารณประโยชน์ ที่ราชพัสดุ และการให้เครื่องหมายตอบแทนผู้ช่วยเหลือราชการพลเรือน. กรุงเทพฯ: กรมการปกครอง.
- กรมส่งเสริมการเกษตร. (2562). แนวปฏิบัติเกี่ยวกับการขอใช้และขอถอนสภาพที่ดินสาธารณประโยชน์เพื่อประโยชน์ในราชการ. กรุงเทพฯ: กองคลัง กรมส่งเสริมการเกษตร.
- กองแก้ไขปัญหาการบุกรุกที่ดินของรัฐ.(2564). สืบค้นจาก <http://www.mnre.go.th/landinfo/th/news/detail/56180/22/07/2021>.
- เกศรา ระจะนิทย์. (2556). ปัญหาและอุปสรรคทางกฎหมายเกี่ยวกับการจัดสรรที่ดินของรัฐในรูปแบบโฉนดชุมชน. กรุงเทพฯ: มหาวิทยาลัยศรีปทุม.
- คมสัน หลงละเลิง. (2560). การบริหารจัดการที่ดินสาธารณะประโยชน์แบบมีส่วนร่วมในระดับชุมชน: ตัวชี้วัดและปัจจัยเชิงสาเหตุ. สงขลา: มหาวิทยาลัยสงขลานครินทร์.
- จรีรัตน์ สร้อยเสริมทรัพย์. (2552). มาตรการทางกฎหมายในการบังคับใช้เกี่ยวกับการบุกรุกที่ดินที่สาธารณสมบัติของแผ่นดินในประเทศไทย. รายงานการวิจัย. กรุงเทพฯ: วิทยาลัยราชพฤกษ์.
- ชัชวาล สมจิตต์. (2558). การบริหารจัดการที่ดินของรัฐ. สืบค้นจาก <http://slbkb.psu.ac.th/jspui/bitstream/2558/2235/1/การบริหารจัดการที่ดินของรัฐ..pdf>.
- ทวีชัย ใจพร. (2552). การจัดการป่าชุมชนโดยชุมชน: กรณีศึกษาป่าชุมชนดงบก บ้านโพนหนองลิ้ม ตำบลเขิน อำเภอน้ำเกลี้ยง จังหวัดศรีสะเกษ. อุบลราชธานี: มหาวิทยาลัยราชภัฏอุบลราชธานี.
- นิภารัตน เอี่ยมอ่ำ. (2557). ปัญหาทางกฎหมายเกี่ยวกับสิทธิชุมชนว่าด้วยการจัดการที่ดิน. กรุงเทพฯ: มหาวิทยาลัยบูรพา.
- เนตร์พัฒนา ยาวีราช. (2553). *Modern Manangement การจัดการสมัยใหม่* (พิมพ์ครั้งที่ 7). กรุงเทพฯ: ทริปเฟล กรุ๊ป.
- บุญชม ศรีสะอาด. (2553). *การวิจัยเบื้องต้น* (พิมพ์ครั้งที่ 8). กรุงเทพฯ: สุวีริยาสาส์น.
- พชรพล หาญเมือง และวนิดา พรหมล้ำ. (2563). ความขัดแย้งและการสร้างความร่วมมือในการจัดการที่ดินสาธารณประโยชน์: กรณีศึกษา โคนหนองลิ้ม อำเภอปทุมรัตน์ จังหวัดร้อยเอ็ด. *วารสารการบริหารปกครอง*, 9(2), 436-470.

- พิทยา บวรวัฒนา. (2535). *รัฐประศาสนศาสตร์ ทฤษฎีและแนวการศึกษา*. กรุงเทพฯ: จุฬาลงกรณ์มหาวิทยาลัย.
- พิรุณ บุญวัตติ. (2563). ปัญหาและอุปสรรคทางกฎหมายเกี่ยวกับการดูแลรักษาและคุ้มครองป้องกันที่ดินอันเป็นสาธารณสมบัติของแผ่นดิน. *วารสารวิชาการศรีปทุม ชลบุรี*, 16(4), 175-184.
- มุตตาส มีระมาน, อมรภัค ณ นคร และภารดา อุทโท. (2558). *คุณลักษณะการใช้ประโยชน์ที่ดินเพื่อการจัดการทรัพยากรที่ดินอย่างยั่งยืนรองรับประชาคมอาเซียนของกลุ่มนาข้าวเพื่อการค้า โครงการพัฒนาลุ่มน้ำปากพนัง นครศรีธรรมราช*. สงขลา: มหาวิทยาลัยราชภัฏสงขลา.
- รัฐชัย สาทรกิจ. (2560). *ปัญหาทางกฎหมายเกี่ยวกับการครอบครองที่ดินเพื่อใช้การทำกินในพื้นที่ป่าอนุรักษ์*. กรุงเทพฯ: มหาวิทยาลัยธุรกิจบัณฑิต.
- รัฐธรรมนูญแห่งราชอาณาจักรไทย พุทธศักราช 2550 ราชกิจจานุเบกษา เล่มที่ 134 ตอนที่ 40 ก ลงวันที่ 6 เมษายน 2560.
- รัฐธรรมนูญแห่งราชอาณาจักรไทย พุทธศักราช 2560 ราชกิจจานุเบกษา เล่มที่ 124 ตอนที่ 47 ก ลงวันที่ 24 สิงหาคม 2550.
- ประกาศคณะกรรมการจัดรูปที่ดินเพื่อพัฒนาพื้นที่ส่วนจังหวัดมหาสารคาม เรื่อง ที่ดินสาธารณประโยชน์ในโครงการจัดรูปที่ดินเพื่อพัฒนาพื้นที่ชุมชนศรีมหาสารคาม (ระยะที่ 1) ตำบลตลาด อำเภอเมืองมหาสารคาม จังหวัดมหาสารคาม. ราชกิจจานุเบกษา เล่มที่ 136 ตอนพิเศษ 196 ง ลงวันที่ 5 สิงหาคม 2562, น. 11-12.
- รุ่งทิพย์ จันทร์ธนะกุล และคณะ. (2563). ระบบการบริหารจัดการที่ดินของหน่วยงานและกฎหมายที่เกี่ยวข้องในประเทศไทยเพื่อหาแนวทางในการจัดตั้งธนาคารที่ดิน. *การประชุมวิชาการระดับชาติ ม.อ.ตรัง วิจัย ประจำปี 2563*, 107-118.
- วนิดา พรไพบูลย์. (2552). *คำอธิบายกฎหมายที่ดินป่าไม้ เอกสารสิทธิในที่ดินและการตรวจพิสูจน์สิทธิในที่ดิน พร้อมด้วยคำพิพากษา ศาลฎีกาและคำวินิจฉัยของคณะกรรมการกฤษฎีกา (พิมพ์ครั้งที่ 2)*. กรุงเทพฯ: พิมพ์พิจิตร.
- วันชัย มีชาติ. (2559). *การบริหารองค์การ (พิมพ์ครั้งที่ 8)*. กรุงเทพฯ: จุฬาลงกรณ์มหาวิทยาลัย.
- วัชรินทร์ สุทธิชัย และทรงเกียรติ ล้านพลแสน. (2563). *เอกสารประกอบการสอน 6213102 กฎหมายและการเมืองการปกครองของไทย*. มหาสารคาม: มหาวิทยาลัยราชภัฏมหาสารคาม.
- วัลลภ เกตุวิเชียร. (2556). *ปัญหาการบุกรุกที่สาธารณประโยชน์ในเขตเทศบาลตำบลเมืองเวียง ตำบลเวียงสระ อำเภอเวียงสระ จังหวัดสุราษฎร์ธานี*. ขอนแก่น: มหาวิทยาลัยขอนแก่น.
- วิรัช วิรัชนิภาวรรณ. (2549). *การพัฒนาเมืองและชนบทประยุกต์*. กรุงเทพฯ: สำนักพิมพ์ไทร์เพช.
- วาสนา จันทราภรณ์. (2549). *การควบคุมคุ้มครองป้องกันและการใช้ประโยชน์ที่ดิน สาธารณสมบัติของแผ่นดินที่ประชาชนใช้ประโยชน์ร่วมกัน*. กรุงเทพฯ: มหาวิทยาลัยธรรมศาสตร์.

- วิทยา เจริญศิริ. (2554). *การจัดการความขัดแย้งของชุมชนในการใช้ที่ดินสาธารณะประโยชน์ในจังหวัดมหาสารคาม*. ฉะเชิงเทรา: มหาวิทยาลัยราชภัฏราชนครินทร์.
- ศักดิ์ศิริ ฐปวงศ์. (2555). *สภาพการถือครองและการใช้ประโยชน์ที่ดิน: กรณีศึกษา เขตปฏิรูปที่ดิน ตำบลบ้านดง อำเภอชาติตระการ จังหวัดพิษณุโลก*. กรุงเทพฯ: สำนักงานการปฏิรูปที่ดินเพื่อเกษตรกรรม.
- สถาบันวิจัยเพื่อการพัฒนาประเทศไทย. (2553). *รายงานที่ดีอาร์ไอ: ทางเลือกของสวัสดิการสังคมสำหรับคนไทย*. กรุงเทพฯ: สถาบันวิจัยเพื่อการพัฒนาประเทศไทย.
- สถิตคุณ บุญเรือน. (2561). *รูปแบบการดูแลที่สาธารณประโยชน์ในพื้นที่จังหวัดร้อยเอ็ด*. มหาสารคาม: มหาวิทยาลัยราชภัฏมหาสารคาม.
- สรารุช ธรรมศิลป์. (2557). *บทบาทของผู้นำในท้องถิ่นต่อการบริหารจัดการที่ดินอันเป็นสาธารณสมบัติของแผ่นดินสำหรับพลเมืองใช้ร่วมกัน ในตำบลแม่ทะ อำเภอแม่ทะ จังหวัดลำปาง*. เชียงใหม่: มหาวิทยาลัยเชียงใหม่.
- สาคร สุขศรีวงศ์. (2551). *การจัดการ: จากมุมมองนักบริหาร (พิมพ์ครั้งที่ 4)*. กรุงเทพฯ: จีพี ไซเบอร์ พรินท์ติ้ง.
- สุระเชษฐ พรนรากุล และศุภวัฒน์กร วงศ์ธนวุธ. (2556). *การจัดการที่สาธารณประโยชน์ ขององค์การบริหารส่วนตำบลชุมแพ อำเภอชุมแพ จังหวัดขอนแก่น*. รายงานการวิจัย. Graduate Research Conference 2013. ขอนแก่น: มหาวิทยาลัยขอนแก่น.
- สมประสงค์ วงษ์แสวง. (2557). *การมีส่วนร่วมของประชาชนในการดูแลที่ดินอันเป็นสาธารณสมบัติของแผ่นดินสำหรับพลเมืองใช้ร่วมกันขององค์การบริหารส่วนตำบลจาง อำเภอกันทรารมย์ จังหวัดศรีสะเกษ*. ศรีสะเกษ: มหาวิทยาลัยราชภัฏศรีสะเกษ.
- สำนักงานนโยบายและแผนทรัพยากรธรรมชาติและสิ่งแวดล้อม. (2553). *คู่มือรูปแบบกลไกการมีส่วนร่วมของผู้มีส่วนได้เสียในการบริหารจัดการทรัพยากรธรรมชาติและสิ่งแวดล้อม ภายใต้โครงการจัดทำรูปแบบกลไกการมีส่วนร่วมของผู้มีส่วนได้เสียในการจัดทำนโยบาย แผน มาตรการ หลักเกณฑ์และแนวทางปฏิบัติในการบริหารจัดการทรัพยากรธรรมชาติและสิ่งแวดล้อม*. กรุงเทพฯ: กระทรวงทรัพยากรธรรมชาติและสิ่งแวดล้อม.
- สำนักจัดการที่ดินของรัฐ. (2559). *คู่มือการปฏิบัติงานเกี่ยวกับการจัดการที่ดินของรัฐ*. กรุงเทพฯ: กองการพิมพ์ กรมที่ดิน.
- Abraham H. Maslow. (1987). *Motivation and Personality*. New York: Harper Row Publisher.
- Criner, G. J. (1998). Comorbidities in chronic obstructive pulmonary disease. *Proceedings of The American Thoracic Society*, 5, 549-555.

- Gulick, Luther and Lyndall Urwick. (1978). *The Science of Administration*. New York: Columbia University, Haynes.
- Henkin, Alan B. and others. . (1998). Conflict Management Strategies of Principals in Site Based Managed School. *Journal Citation, Journal of Educational Administration*. 38, 2.
- Osborne and Gaebler. (1992). *Reinventing Government*. M.A.: Addison-Wesley Publishing.
- Rhodes, Rod A.W. (1997). *Understanding Governance*. Buckingham. England: Open University Press.
- Robbins P. Stephen. (1990). *Management* (7thed). New Jersey: Prentice Hall Internation. Lnc.
- Sheldrake, John R. (1996). *Management Theory from Taylorism to Japanization*. London: International Thompson Business Press.
- Simon, H. (1987). *A Public Administration*. New York: Alfred A Kuopf.
- Yamane, T. (1973). *Statistics an Introductory Analysis* (3rd ed). New York: Harper and Row.



มหาวิทยาลัยราชภัฏมหาสารคาม
RAJABHAT MAHASARAKHAM UNIVERSITY

คณะมนุษยศาสตร์

๒๕๖๕

มหาวิทยาลัยราชภัฏมหาสารคาม
RAJABHAT MAHASARAKHAM UNIVERSITY

มหาวิทยาลัยเทคโนโลยีราชมงคลธัญบุรี

ณ บดินทรสารณี ๒๐๗ ถนนพหลโยธิน แขวงจตุจักร เขตจตุจักร กรุงเทพมหานคร ๑๒๐๐๒

กองบริหารงานทั่วไป

ณ วันที่ ๑๑ ธันวาคม ๒๕๖๒

เรียน อาจารย์ ดร. รุ่งเรือง งามยิ่ง
ผู้อำนวยการศูนย์วิจัยและพัฒนาการศึกษาระดับปริญญาตรี สาขาวิชาเทคโนโลยีสารสนเทศ

เรื่อง ขออนุญาตนำเอกสารประกอบการเรียนการสอน
(Open ended) ๒๓ เรื่องเกี่ยวกับเทคโนโลยีสารสนเทศ (Open ended) ๒๓ เรื่องเกี่ยวกับเทคโนโลยีสารสนเทศ

๑. ขออนุญาตนำเอกสารประกอบการเรียนการสอน
เรื่อง การศึกษาเกี่ยวกับเทคโนโลยีสารสนเทศ (Open ended) ๒๓ เรื่องเกี่ยวกับเทคโนโลยีสารสนเทศ

๒. ขออนุญาตนำเอกสารประกอบการเรียนการสอน
เรื่อง การศึกษาเกี่ยวกับเทคโนโลยีสารสนเทศ (Open ended) ๒๓ เรื่องเกี่ยวกับเทคโนโลยีสารสนเทศ

๓. ขออนุญาตนำเอกสารประกอบการเรียนการสอน
เรื่อง การศึกษาเกี่ยวกับเทคโนโลยีสารสนเทศ (Open ended) ๒๓ เรื่องเกี่ยวกับเทคโนโลยีสารสนเทศ

๔. ขออนุญาตนำเอกสารประกอบการเรียนการสอน
เรื่อง การศึกษาเกี่ยวกับเทคโนโลยีสารสนเทศ (Open ended) ๒๓ เรื่องเกี่ยวกับเทคโนโลยีสารสนเทศ

๕. ขออนุญาตนำเอกสารประกอบการเรียนการสอน
เรื่อง การศึกษาเกี่ยวกับเทคโนโลยีสารสนเทศ (Open ended) ๒๓ เรื่องเกี่ยวกับเทคโนโลยีสารสนเทศ

๖. ขออนุญาตนำเอกสารประกอบการเรียนการสอน
เรื่อง การศึกษาเกี่ยวกับเทคโนโลยีสารสนเทศ (Open ended) ๒๓ เรื่องเกี่ยวกับเทคโนโลยีสารสนเทศ

๗. ขออนุญาตนำเอกสารประกอบการเรียนการสอน
เรื่อง การศึกษาเกี่ยวกับเทคโนโลยีสารสนเทศ (Open ended) ๒๓ เรื่องเกี่ยวกับเทคโนโลยีสารสนเทศ

๘. ขออนุญาตนำเอกสารประกอบการเรียนการสอน
เรื่อง การศึกษาเกี่ยวกับเทคโนโลยีสารสนเทศ (Open ended) ๒๓ เรื่องเกี่ยวกับเทคโนโลยีสารสนเทศ

๙. ขออนุญาตนำเอกสารประกอบการเรียนการสอน
เรื่อง การศึกษาเกี่ยวกับเทคโนโลยีสารสนเทศ (Open ended) ๒๓ เรื่องเกี่ยวกับเทคโนโลยีสารสนเทศ

๑๐. ขออนุญาตนำเอกสารประกอบการเรียนการสอน
เรื่อง การศึกษาเกี่ยวกับเทคโนโลยีสารสนเทศ (Open ended) ๒๓ เรื่องเกี่ยวกับเทคโนโลยีสารสนเทศ

ตอนที่ 1 ข้อมูลทั่วไปของผู้ตอบแบบสอบถาม

คำชี้แจง โปรดทำเครื่องหมาย ✓ หน้าข้อคำถามที่ตรงกับความเป็นจริงที่เกี่ยวกับตัวท่านเพียง 1 ข้อ

1. เพศ

1. ชาย

2. หญิง

2. อายุ

1. 25-33 ปี

2. 34-42 ปี

3. 43-51 ปี

4. 52-60 ปี

3. ระดับการศึกษา

1. ประถมศึกษา

2. มัธยมศึกษาหรือเทียบเท่า

3.ปริญญาตรีหรือเทียบเท่า

4. สูงกว่าปริญญาตรีขึ้นไป

4. อาศัยอยู่ที่อาศัยอยู่

อาเภอเมืองมหาสารคาม

อาเภอเขยงยั้ง

อาเภอแกดำ

อาเภอโกสุมพิสัย

อาเภอกันทรวิชัย

อาเภอกุฉีกรัง

อาเภอชนฆง

อาเภอนาเชือก

อาเภอนาดูน

อาเภอขามเฒ่า

อาเภอพยัคฆภูมิพิสัย

อาเภอยางสีสุราช

อาเภอวาปีปทุม



มหาวิทยาลัยราชภัฏมหาสารคาม
RAJABHAT MAHASARAKHAM UNIVERSITY

ระดับความสำคัญในการจัดซื้อ					ผู้จัดซื้อของ				
มาก	ปาน	กลาง	น้อย	ที่สุด	ผู้จัดซื้อของ				
(5)	(4)	(3)	(2)	(1)	ผู้จัดซื้อของ				
2. ปัจจัยหน่วยงานภายนอก (เกี่ยวข้องกับมาตรฐานประเมิน)									
2.1 เอกชนของประเทศไทยที่สนใจไปซื้อประเมินมาตรฐานประเมิน					ประเมิน				
2.2 การส่งเสริมสนับสนุนงานการศึกษาค้นคว้าวิจัยของหน่วยงาน					จากภาคเอกชน				
2.3 การปฏิบัติตามกฎหมายและระเบียบข้อบังคับในท้องถิ่น					ของรัฐบาลของเอกชน				
2.4 การไม่รู้จักอุปสรรคที่ขัดขวางของเอกชน เช่น ทัศนคติ					พหุ สิ่งอุปสรรค				
2.5 การไม่ใช้สิ่งที่ไม่ถูกต้องของหลักฐานการนำไปซื้อ					หลักฐาน เช่น การซื้อทรัพย์สิน (ใส่ชื่อ) ในการไปซื้อ				
ประเมินจากที่ต้นประเมินประเมิน					ประเมิน				
3. ปัจจัยผู้ใช้งาน/หน่วยงาน/หน่วยงาน/หน่วยงาน/หน่วยงาน (เกี่ยวข้องกับ)									
3.1 ผู้มีส่วนในการจัดซื้อการจัดซื้อการจัดซื้อ					ประเมินผู้ประเมิน				
3.2 ผู้มีส่วนในการจัดซื้อโดยเลือกให้ถูก					ประเมินผู้ประเมิน				
3.3 ผู้มีส่วนในการจัดซื้อระบบระเบียบที่ในทาง					การซื้อ				
3.4 ผู้มีส่วนในการจัดซื้อของระบบระเบียบที่ในทาง					ประเมินผู้ประเมิน				
3.5 ผู้มีส่วนในการจัดซื้อของระบบระเบียบที่ในทาง					ประเมินผู้ประเมิน				

ระดับคะแนนในการวัดผล					จุดประสงค์ของการวัดผล
(1)	(2)	(3)	(4)	(5)	มากที่สุด
น้อย	น้อย	ปาน	มาก	มาก	มากที่สุด
					จุดประสงค์ของการวัดผลในการวัดผลระดับปริญญาตรีของ
					ผู้ทรงคุณวุฒิและผู้ทรงคุณวุฒิของมหาวิทยาลัยราชภัฏวชิรวิทยาคาร
					3.6 ผู้ทรงคุณวุฒิของมหาวิทยาลัยราชภัฏวชิรวิทยาคาร ผู้เกี่ยวข้องของ
					ผู้เกี่ยวข้องของ เช่น การปกครอง การศึกษา การดูแล
					หรือผู้เกี่ยวข้องอื่น ๆ
4. ปัจจัยผู้ทรงคุณวุฒิ/หน่วยงาน/หน่วยงานที่เกี่ยวข้อง (เกี่ยวข้องกับระดับปริญญาตรี)					
					4.1 ผู้ทรงคุณวุฒิของมหาวิทยาลัยราชภัฏวชิรวิทยาคาร
					4.2 ผู้ทรงคุณวุฒิของหน่วยงานราชการ หน่วยงาน
					4.3 ผู้ทรงคุณวุฒิของหน่วยงานราชการ หน่วยงานอื่น ๆ
					4.4 ผู้ทรงคุณวุฒิของหน่วยงานราชการ หน่วยงานอื่น ๆ
					4.5 ผู้ทรงคุณวุฒิของหน่วยงานราชการ หน่วยงานอื่น ๆ
5. ปัจจัยผู้ทรงคุณวุฒิ/หน่วยงาน/หน่วยงานที่เกี่ยวข้อง (เกี่ยวข้องกับระดับปริญญาตรี)					
					5.1 ประสิทธิภาพของส่วนที่เป็นผลผลิตของงานเพื่อ
					5.2 ประสิทธิภาพของส่วนที่เป็นผลผลิตของงานเพื่อ
					5.3 ประสิทธิภาพของส่วนที่เป็นผลผลิตของงานเพื่อ
					ผู้เกี่ยวข้องอื่น ๆ

ระดับความคาดหวังในการปฏิบัติงาน					ปัจจัยการวัดผลสัมฤทธิ์ของ						
น้อย	น้อย	ปาน	มาก	มากที่สุด							
(1)	(2)	(3)	(4)	(5)							
					5.4	ประชาชนคอยส่งเสริมนโยบายและช่วยเหลือทางราชการเสมอ	5.5	ประชาชนเคารพกติกา เคารพกฎและระเบียบและราชการในโอกาสที่ตนเข้ารับราชการ	ประชาชนมีความเข้าใจและเสียสละ		
6. ปัจจัยการวัดผลสัมฤทธิ์ของ (เป้าหมายที่วัดผลสัมฤทธิ์ของประชาชน)											
					6.1	มีการรวมกลุ่มแม่บ้านกลุ่มอาชีพกลุ่มสตรีในตำบลในอำเภอ	ประชาชนมีส่วนร่วม	6.2	มีการสร้างทีมกลุ่มชมรมกลุ่มสตรีส่วนรวม		
					6.3	มีการศึกษาหาความรู้ไปใช้ประโยชน์ในชุมชนและครอบครัว		6.4	มีการจัดตั้งชมรมในชุมชนในตำบล		
					6.5	มีการจัดทำขอมูลหรือแบบฉบับข้อมูลในชุมชน		7. ปัจจัยการวัดผลสัมฤทธิ์ของ (เป้าหมายที่วัดผลสัมฤทธิ์ของประชาชน)			
					7.1	ประชาชนมีส่วนร่วมในกิจกรรมต่าง ๆ		7.2	ประชาชนมีส่วนร่วมในโครงการ		
					7.3	ประชาชนมีส่วนร่วมในโครงการ					

ระดับความสามารถในการจัดซื้อ					ผู้ประเมินสามารถประเมินผู้ขาย					
										ผู้ขายสามารถจัดซื้อวัสดุสำเร็จรูปได้
					มาก	ปาน	กลาง	น้อย		
					(5)	(4)	(3)	(2)	(1)	
					9.4 ใ้ช้กฎหมายและการประกอบกิจการจัดซื้อวัสดุ รูปแบบประโยชน์ซึ่งมีมูลค่าและค่าตอบแทนสูง อบ ทั้งคู่และได้ร่วมกันแก้ไขข้อบกพร่องที่ต้นสาย					
					9.5 ใ้ช้กฎหมาย การประกอบกิจการประเมินผล และติดตามร่วมกันแก้ไขข้อบกพร่องที่ต้นสาย					
10. ปัจจัยเสี่ยงภายนอก (เกี่ยวข้องกับต้นสายสำเร็จรูป)										
										10.1 ผู้ประเมินผู้ขายสามารถจัดซื้อวัสดุสำเร็จรูป
										10.2 การประเมินผู้ขายสามารถจัดซื้อวัสดุสำเร็จรูป
										10.3 เทคโนโลยีสมัยใหม่สามารถจัดซื้อวัสดุสำเร็จรูป
										10.4 ผู้ขายมีผู้ขายที่ปรึกษาที่ปรึกษาที่ต้นสายสำเร็จรูป
										10.5 บุคคลภายนอกที่มีอิทธิพลต่อการจัดซื้อวัสดุ สำเร็จรูป เช่น กับการเมือง วัสดุ วิศวกรรม
										10.6 วัสดุที่ขายโดยไม่มีอิทธิพลต่อการจัดซื้อวัสดุ สำเร็จรูป

					1.7 การประเมินผลสัมฤทธิ์ของงานที่มอบหมายให้ดำเนินการตามโครงการต่าง ๆ ของโรงเรียน
					1.6 การประเมินผลสัมฤทธิ์ของงานที่มอบหมายให้ดำเนินการตามโครงการต่าง ๆ ของโรงเรียน
					1.5 การประเมินผลสัมฤทธิ์ของงานที่มอบหมายให้ดำเนินการตามโครงการต่าง ๆ ของโรงเรียน
					1.4 การประเมินผลสัมฤทธิ์ของงานที่มอบหมายให้ดำเนินการตามโครงการต่าง ๆ ของโรงเรียน
					1.3 การประเมินผลสัมฤทธิ์ของงานที่มอบหมายให้ดำเนินการตามโครงการต่าง ๆ ของโรงเรียน
					1.2 การประเมินผลสัมฤทธิ์ของงานที่มอบหมายให้ดำเนินการตามโครงการต่าง ๆ ของโรงเรียน
					1.1 การประเมินผลสัมฤทธิ์ของงานที่มอบหมายให้ดำเนินการตามโครงการต่าง ๆ ของโรงเรียน

1. ด้านการประเมินผลสัมฤทธิ์ของงานที่มอบหมายให้ดำเนินการตามโครงการต่าง ๆ ของโรงเรียน (ประเมินผล)

(1)	(2)	(3)	(4)	(5)	การประเมินผลสัมฤทธิ์ของงานที่มอบหมายให้ดำเนินการตามโครงการต่าง ๆ ของโรงเรียน
ดีเยี่ยม	ดี	พอ	ไม่พอ	ไม่	

๒๕๕๕

๒๕๕๖

๒๕๕๗

๒๕๕๘

๒๕๕๙

๒๕๖๐

๒๕๖๑

๒๕๖๒

๒๕๖๓

๒๕๖๔

๒๕๖๕

๒๕๖๖

๒๕๖๗

๒๕๖๘

๒๕๖๙

๒๕๗๐

๒๕๗๑

๒๕๗๒

๒๕๗๓

๒๕๗๔

๒๕๗๕

๒๕๗๖

๒๕๗๗

๒๕๗๘

๒๕๗๙

๒๕๘๐

๒๕๘๑

๒๕๘๒

๒๕๘๓

๒๕๘๔

๒๕๘๕

๒๕๘๖

๒๕๘๗

๒๕๘๘

๒๕๘๙

๒๕๙๐

๒๕๙๑

๒๕๙๒

๒๕๙๓

๒๕๙๔

๒๕๙๕

๒๕๙๖

๒๕๙๗

๒๕๙๘

๒๕๙๙

๒๖๐๐

ระดับความดีความชอบในการใช้ที่ดิน					มาก	ที่สุด	ปาน	น้อย	น้อย	ที่สุด	การให้ที่ดินที่ผู้เช่าสามารถเช่าระยะประปราย
											4.2 การสอบสวนประเมินความเป็นความดีความชอบที่ดินสาธารณะประโยชน์ที่ผู้เช่าได้ขออนุญาตเช่าโดยหน่วยงานราชการ
											4.3 การจัดทำแผนผังที่ดินสาธารณะประโยชน์ที่ผู้เช่าได้ขออนุญาตเช่าโดยหน่วยงานราชการ
											4.4 การประกาศที่ดินสาธารณะประโยชน์ที่ผู้เช่าได้ขออนุญาตเช่าโดยหน่วยงานราชการ
											4.5 การขอความเห็นจากกองการปกครองส่วนท้องถิ่น
											4.6 การขอความเห็นจากหน่วยงานอื่นที่เกี่ยวข้องตามกฎหมาย
											4.7 การประชุมคณะกรรมการพิจารณาของส่วนต่าง ๆ เช่น จุฬาลงกรณ์ การก่อสร้างต่าง ๆ ในแต่ละพื้นที่
											4.8 การเสนอข้อเสนองานของพื้นที่ผู้เช่าที่ดินสาธารณะประโยชน์
											4.9 การออกใบอนุญาตแก่ผู้เช่าที่ดินสาธารณะประโยชน์
											4.10 การแจ้งให้ทราบแก่กรมที่ดินและกรมที่ดิน



มหาวิทยาลัยราชภัฏมหาสารคาม
RAJABHAT MAHASARAKHAM UNIVERSITY

.....

.....

..... 3

.....

.....

..... 2

.....

.....

..... 1

ระบอบการปกครองแบบเผด็จการ ๒ ลักษณะการรับ-ส่งข่าวสารของ
ผู้ปกครองและผู้ถูกปกครองในระบบราชการแบบเผด็จการ ๔ ผู้ปกครอง



มหาวิทยาลัยราชภัฏมหาสารคาม
RAJABHAT MAHASARAKHAM UNIVERSITY

() () ผู้ว่าราชการจังหวัดบุรีรัมย์

() () ผู้ว่าราชการจังหวัดบุรีรัมย์

() () ผู้ว่าราชการจังหวัดบุรีรัมย์

() () ผู้ว่าราชการจังหวัดบุรีรัมย์

() () ผู้ว่าราชการจังหวัดบุรีรัมย์

4.2 ผู้ว่าราชการจังหวัดบุรีรัมย์

() () ผู้ว่าราชการจังหวัดบุรีรัมย์

() () ผู้ว่าราชการจังหวัดบุรีรัมย์

() () ผู้ว่าราชการจังหวัดบุรีรัมย์

() () ผู้ว่าราชการจังหวัดบุรีรัมย์

() () ผู้ว่าราชการจังหวัดบุรีรัมย์

4.1 ผู้ว่าราชการจังหวัดบุรีรัมย์

4. กลุ่มนาย/ผู้แทนกลุ่มผู้แทน



RAJABHAT MAHASARAKHAM UNIVERSITY

3. หน่วยงานสังกัด

2. ตำแหน่ง / ประเภท

1. ชื่อ - สกุล ผู้แทน

สภาวิชาการจังหวัดบุรีรัมย์

นักศึกษาระดับปริญญาตรี

ชื่อผู้วิจัย

เรื่อง รูปแบบการวัดผลสัมฤทธิ์ทางการเรียนของโรงเรียนประถมศึกษา

แบบสอบถาม (แบบปรนัย)

.....
.....
.....
.....
.....

.....เหมาะสมที่สุด

ไม่เห็นด้วย

ไม่เห็นด้วย

5. ปัจจัยแบบฉบับมีส่วนร่วม (X₇)

.....
.....
.....
.....
.....

.....เหมาะสมที่สุด

ไม่เห็นด้วย

ไม่เห็นด้วย

4. ปัจจัยความเชื่อ ศรัทธาหรือสิ่งศักดิ์สิทธิ์ (X₈)

.....
.....
.....
.....
.....

.....เหมาะสมที่สุด

ไม่เห็นด้วย

ไม่เห็นด้วย

3. ปัจจัยการรวมกลุ่มทางสังคม (X₆)

6. ปัจจัยยึดกฎหมายและการเมืองการปกครอง (ทางการ) (X_9)

- เห็นด้วย
 ไม่เห็นด้วย

เหตุผลเพราะ.....

.....

.....

.....

.....

.....

7. ปัจจัยสิ่งแวดล้อมภายนอก (X_{10})

- เห็นด้วย
 ไม่เห็นด้วย

เหตุผลเพราะ.....

.....

.....

.....

.....

.....

8. ปัจจัยผู้นำชุมชน/หมู่บ้านตามกฎหมาย (X_3)

- เห็นด้วย
 ไม่เห็นด้วย

เหตุผลเพราะ.....

.....

.....

.....

.....

.....

ประเด็นที่ 2: ปัจจัยการจัดการที่ดินที่ไม่ส่งผลต่อการใช้ที่ดินสาธารณะประโยชน์ของชุมชนในพื้นที่จังหวัดมหาสารคาม

คำอธิบาย: เป็นปัจจัยที่พบว่าไม่มีผลจากการวิจัยเชิงปริมาณหรือทางสถิติจากการวิจัย ซึ่งพบ 2 ปัจจัย อย่างมีนัยสำคัญทางสถิติที่ .01 คือ ปัจจัยผู้นำประชาชนในชุมชน (X₄) ปัจจัยตัวประชาชน (X₅)

ให้ท่านแสดงความคิดเห็น เห็นด้วย หมายถึง เห็นว่าปัจจัยดังกล่าวส่งผลต่อการใช้ที่ดินสาธารณะประโยชน์) หรือไม่เห็นด้วย (หมายถึง ไม่เห็นว่าการปัจจัยดังกล่าวส่งผลต่อการใช้ที่ดินสาธารณะประโยชน์) เพราะอะไร (ให้เหตุผลประกอบ)

1. ปัจจัยผู้นำประชาชนในชุมชน/หมู่บ้านที่ไม่ใช่ตามกฎหมาย (X₄)

เห็นด้วย

ไม่เห็นด้วย

เหตุผลเพราะ.....

2. ปัจจัยตัวประชาชน (X₅)

เห็นด้วย

ไม่เห็นด้วย

เหตุผลเพราะ.....

ประเด็นที่ 3: ตัวแปรตาม การใช้ที่ดินสาธารณะประโยชน์ของชุมชนในพื้นที่จังหวัดมหาสารคาม

คำอธิบาย: ให้ท่านแสดงความคิดเห็นด้วย หรือไม่เห็นด้วย เพราะอะไร ในการแสดงความคิดเห็นเกี่ยวกับการใช้ที่ดินสาธารณะประโยชน์ของชุมชนในพื้นที่จังหวัดมหาสารคาม ที่ดินที่ทางราชการได้จัดให้หรือสงวนไว้เพื่อให้ประชาชนได้ใช้ประโยชน์ร่วมกันตามสภาพแห่งพื้นที่นั้น หรือที่ดินที่ประชาชนได้ใช้หรือเคยใช้ประโยชน์ร่วมกันมาก่อนไม่ว่าปัจจุบันจะยังใช้อยู่หรือเลิกใช้แล้วก็ตาม เช่น ที่ทำเลเลี้ยงสัตว์ ป่าช้าฝึ่งและเผาศพ ห้วย หนอง ที่ชายตลิ่ง ทางหลวง ทะเลสาบ เป็นต้น ตามกฎหมายถือว่าเป็นสาธารณสมบัติของแผ่นดินสำหรับพลเมืองใช้ร่วมกัน ผู้ใดจะเข้ายึดถือครอบครองเพื่อประโยชน์แต่เฉพาะตนนั้นไม่ได้เว้นแต่จะได้รับอนุญาตจากพนักงานเจ้าหน้าที่ ตามที่ระเบียบและกฎหมายกำหนดไว้ หากฝ่าฝืนจะมีความผิดและได้รับโทษตามกฎหมายที่ดินหรือกฎหมายอื่นที่กำหนดไว้โดยเฉพาะ ในจังหวัดมหาสารคาม ซึ่งแบ่ง ออก ได้ 4 ประเภท ดังนี้

1. ด้านการใช้ที่ดินที่เกิดขึ้นโดยการสงวนหวงห้ามตามกฎหมาย

 เห็นด้วย ไม่เห็นด้วย

เหตุผลเพราะ.....

2. ด้านการใช้ที่ดินที่เกิดขึ้นโดยการใช้ประโยชน์ร่วมกันของประชาชน

 เห็นด้วย ไม่เห็นด้วย

เหตุผลเพราะ.....

3. ด้านเกิดขึ้นเองโดยสภาพธรรมชาติ

 เห็นด้วย ไม่เห็นด้วย

เหตุผลเพราะ.....

4. ด้านเกิดขึ้นโดยการยกให้(อุทิศให้สาธารณณะ

 เห็นด้วย ไม่เห็นด้วย

เหตุผลเพราะ.....



มหาวิทยาลัยราชภัฏมหาสารคาม
RAJABHAT MAHASARAKHAM UNIVERSITY

ประเด็นที่ 4: นอกเหนือจากประเด็นที่ 1-4 ท่านมีข้อเสนอแนะ อะไรบ้าง

คำอธิบาย: ว่ามีปัจจัยหรือเรื่องอื่นๆ ที่จะเพิ่มเติมหรือไม่ นอกจากประเด็นที่ถามเบื้องต้น
อย่างไร โดยเสนอเป็นข้อ ๆ เพื่อความชัดเจนในการสังเคราะห์

1. ปัจจัยการจัดการที่ดินที่ส่งผลต่อการใช้ที่ดินสาธารณะประโยชน์ของชุมชนในพื้นที่
จังหวัดมหาสารคาม

.....

.....

.....

.....

.....

2. ปัจจัยการจัดการที่ดินที่ไม่ส่งผลต่อการใช้ที่ดินสาธารณะประโยชน์ของชุมชนในพื้นที่
จังหวัดมหาสารคาม

.....

.....

.....

.....

.....

3. การใช้ที่ดินสาธารณะประโยชน์ของชุมชนในพื้นที่จังหวัดมหาสารคาม

.....

.....

.....

.....

.....

เอกสารแนบคำอธิบายรายละเอียดประกอบการสัมภาษณ์

ที่ดิน หมายถึง ผืนแผ่นดินหรือพื้นดินหรือพื้นที่ดินทั่วไปและให้หมายความรวมถึงพื้นที่ที่เป็นภูเขา ห้วย หนอง คลอง บึง บาง ลำน้ำ ทะเลสาบ เกาะ และที่ชายทะเลด้วย ตามพจนานุกรมราชบัณฑิตยสถาน พ.ศ.2554

สาธารณะประโยชน์ หมายถึง ที่ดินที่ทางราชการได้จัดให้หรือสงวนไว้เพื่อให้ ประชาชนได้ใช้ประโยชน์ร่วมกันตามสภาพแห่งพื้นที่นั้น หรือที่ดินที่ประชาชนได้ใช้หรือเคยใช้ ประโยชน์ร่วมกันมาก่อน ไม่ว่าจะปัจจุบันจะยังใช้อยู่หรือเลิกใช้แล้วก็ตาม เช่น ทำเลเลี้ยงสัตว์ ป่าช้า ผังและเผาศพ ห้วย หนอง ที่ชายตลิ่ง ทางหลวง ทะเลสาบ เป็นต้น ตามกฎหมายถือว่าเป็นสาธารณสมบัติของแผ่นดินสำหรับพลเมืองใช้ร่วมกัน ผู้ใดจะเข้ายึดถือครอบครองเพื่อประโยชน์แต่ เฉพาะตนนั้นไม่ได้เว้นแต่จะได้รับอนุญาตจากพนักงานเจ้าหน้าที่ ตามที่ระเบียบและกฎหมาย กำหนดไว้ หากฝ่าฝืน จะมีความผิดได้รับโทษตามประมวลกฎหมายที่ดินหรือกฎหมายอื่นที่กำหนด ไว้โดยเฉพาะ พนักงานเจ้าหน้าที่จะอนุญาตให้บุคคลได้ใช้ประโยชน์ในที่สาธารณะเพื่อประโยชน์ แห่งตนได้ ก็เฉพาะกรณีที่มีระเบียบและกฎหมายกำหนดไว้โดยเฉพาะเท่านั้น เช่น การอนุญาตขุด ดินลูกรัง หรือ การอนุญาตคูดทราย เป็นต้น

การใช้ หมายถึง ประชาชนได้ใช้ประโยชน์ร่วมกันตามสภาพแห่งพื้นที่นั้น หรือที่ดินที่ประชาชนได้ใช้หรือเคยใช้ประโยชน์ร่วมกันมาก่อนไม่ว่าปัจจุบันจะยังใช้อยู่หรือเลิกใช้แล้วก็ตามในจังหวัดมหาสารคาม

การใช้ที่ดินสาธารณะประโยชน์ หมายถึง ที่ดินที่ทางราชการได้จัดให้หรือสงวนไว้เพื่อให้ประชาชนได้ใช้ประโยชน์ร่วมกันตามสภาพแห่งพื้นที่นั้น หรือที่ดินที่ประชาชนได้ใช้หรือเคยใช้ประโยชน์ร่วมกันมาก่อนไม่ว่าปัจจุบันจะยังใช้อยู่หรือเลิกใช้แล้วก็ตาม เช่น ที่ทำเลเลี้ยงสัตว์ ป่าช้า ผัง และเผาศพ ห้วย หนอง ที่ชายตลิ่ง ทางหลวง ทะเลสาบ เป็นต้น ตามกฎหมายถือว่าเป็นสาธารณสมบัติของแผ่นดินสำหรับพลเมืองใช้ร่วมกัน ผู้ใดจะเข้ายึดถือครอบครองเพื่อประโยชน์แต่เฉพาะตนนั้นไม่ได้เว้นแต่จะได้รับอนุญาตจากพนักงานเจ้าหน้าที่ ตามที่ระเบียบและกฎหมายกำหนดไว้ หากฝ่าฝืน จะมีความผิดและได้รับโทษตามประมวลกฎหมายที่ดินหรือกฎหมายอื่นที่กำหนดไว้โดยเฉพาะ ในจังหวัดมหาสารคาม ซึ่งแบ่งออกได้ 4 ประเภท ดังนี้

1. ด้านการใช้ที่ดินที่เกิดขึ้นโดยการสงวนหวงห้ามตามกฎหมาย หมายถึงที่ดินซึ่งมิได้ตกเป็นกรรมสิทธิ์ของบุคคลใด ถือว่าเป็น ของรัฐทั้งสิ้น ประชาชนจะเข้าไปจับจอง หรือแม้แต่ทางราชการจะหวงห้ามก็ต้องเป็นไปตาม ประมวลกฎหมายที่ดินและอำนาจสงวนและพัฒนาที่ดินเพื่อจัดที่ดินให้ประชาชน ตามมาตรา 20(4) แห่งประมวลกฎหมายที่ดิน และระเบียบคณะกรรมการจัดที่ดินแห่งชาติ ฉบับที่ 9 มีขั้นตอนการใช้ประโยชน์ โดยการยื่นคำขอใช้ที่ดิน การสอบสวนประวัติความเป็นมาการ

จัดทำแผนที่ที่ดินที่เกิดขึ้น การประกาศที่ดิน การขอความเห็นจากองค์กรปกครองส่วนท้องถิ่น ประชาคมราษฎรในพื้นที่ การขอความเห็นจากหน่วยงาน เกี่ยวกับที่ดินเกิดขึ้นโดยการใช้ประโยชน์ร่วมกันของประชาชน การประชุมคณะกรรมการพิจารณาของส่วนต่าง ๆ เช่น จังหวัด กรมที่ดิน การส่งเรื่องต่าง ๆ ในแต่ขั้นตอนที่ดินสาธารณะประโยชน์ การอนุมัติ การอนุญาต การออกใบอนุญาต การแจ้งให้ทราบ

2. ด้านเกิดขึ้นเองโดยสภาพธรรมชาติ หมายถึง ภูเขา แม่น้ำ ลำคลอง ห้วย หนอง คลอง บึง ที่ชายตลิ่ง ทางน้ำ ที่ดินในเขตป่าไม้ ป่าชุมชน บางที่มีอยู่โดยธรรมชาติที่ประชาชนสามารถเข้าไปใช้ร่วมกัน มีขั้นตอนการใช้ประโยชน์ โดยการยื่นคำขอใช้ที่ดิน การสอบสวนประวัติความเป็นมา การจัดทำแผนที่ที่ดินที่เกิดขึ้น การประกาศที่ดิน การขอความเห็นจากองค์กรปกครองส่วนท้องถิ่น ประชาคมราษฎรในพื้นที่ การขอความเห็นจากหน่วยงาน เกี่ยวกับที่ดินเกิดขึ้นโดยการใช้ประโยชน์ร่วมกันของประชาชน การประชุมคณะกรรมการพิจารณาของส่วนต่าง ๆ เช่น จังหวัด กรมที่ดิน การส่งเรื่องต่าง ๆ ในแต่ขั้นตอนที่ดินสาธารณะประโยชน์ การอนุมัติ การอนุญาต การออกใบอนุญาต การแจ้งให้ทราบ

3. ด้านการใช้ที่ดินเกิดขึ้นโดยการใช้ประโยชน์ร่วมกันของประชาชน หมายถึง ที่ดินนั้นเดิมเป็นที่รกร้างว่างเปล่าหรือที่ดินที่มีผู้เวนคืนหรือทอดทิ้งหรือกลับมาเป็นของแผ่นดินโดยประการอื่นตามประมวลกฎหมายที่ดินซึ่งจะเกี่ยวข้องกับสภาพที่ดิน การจัดทำแผนที่แสดงตำแหน่งที่ดิน จำนวนเนื้อที่ อาณาเขต ความกว้างยาว เขตข้างเคียงของที่ดิน แสดงขอบเขตที่ดินนั้น ที่ดินที่ใช้ตั้งสำนักราชการ บ้านเมือง ที่ดินสาธารณะประจำตำบลและหมู่บ้าน เป็นอำนาจหน้าที่ของนายอำเภอที่จะ ดูแลรักษา และที่ราษฎรใช้ร่วมกันจนกลายเป็นที่สาธารณประโยชน์ มีขั้นตอนการใช้ประโยชน์ โดยการยื่นคำขอใช้ที่ดิน การสอบสวนประวัติความเป็นมา การจัดทำแผนที่ที่ดินที่เกิดขึ้น การประกาศที่ดิน การขอความเห็นจากองค์กรปกครองส่วนท้องถิ่น ประชาคมราษฎรในพื้นที่ การขอความเห็นจากหน่วยงาน เกี่ยวกับที่ดินเกิดขึ้นโดยการใช้ประโยชน์ร่วมกันของประชาชน การประชุมคณะกรรมการพิจารณาของส่วนต่าง ๆ เช่น จังหวัด กรมที่ดิน การส่งเรื่องต่าง ๆ ในแต่ขั้นตอนที่ดินสาธารณะประโยชน์ การอนุมัติ การอนุญาต การออกใบอนุญาต การแจ้งให้ทราบ

4. ด้านเกิดขึ้นโดยการยกให้ (อุทิศให้สาธารณะ) หมายถึง อุทิศโดยตรง คือการที่เอกชนซึ่งเป็นผู้ถือกรรมสิทธิ์ หรือสิทธิครอบครอง ที่ดินโดยชอบด้วยกฎหมายแสดงเจตนาอย่างชัดแจ้งยกที่ดินของตนให้เป็นที่ดินสำหรับประชาชน ใช้ประโยชน์ร่วมกัน หรือให้เป็นที่ดินที่ใช้ประโยชน์ของแผ่นดิน โดยเฉพาะการอุทิศที่มีเจตนาชัด แจ่มนี้ เรียกว่าเป็นการอุทิศโดยตรงต้องนำหนังสือแสดงสิทธิไปยื่นคำขอต่อพนักงานเจ้าหน้าที่ ตาม มาตรา 71 แห่งประมวลกฎหมายที่ดิน พ.ศ. 2497 อุทิศโดยปริยาย เป็นการอุทิศที่ไม่ปรากฏเจตนาชัดแจ้งว่าเจ้าของเดิมได้ อุทิศที่ดินนั้น ๆ โดยตรง แต่มีการกระทำบางอย่างของเจ้าของที่ดินเดิมให้บุคคลทั่ว ๆ ไปเห็นว่า เจ้าของที่ดินเดิมคงจะมีเจตนาอุทิศนั่นเอง

การกระทำที่แสดงออกเช่นนี้ เรียกว่าเป็นการอุทิสโดย ปรียาย และเกิดขึ้น โดยการเวนคืน การเวนคืน ที่ดินต้องออกเป็นพระราชบัญญัติเวนคืน อสังหาริมทรัพย์ ในกรณีที่เป็นเพื่อกิจการอันจำเป็นในการ ป้องกันประเทศ หรือได้มาเพื่อ ทรัพยากรธรรมชาติ หรือมีความจำเป็นในเรื่องการสาธารณสุขประโยชน์ เป็นต้นมีขั้นตอนการใช้ประโยชน์ โดยการยื่นคำขอใช้ที่ดิน การสอบสวนประวัติความเป็นมา การจัดทำแผนที่ ที่ดินที่เกิดขึ้น การประกาศที่ดิน การขอความเห็นจากองค์กรปกครองส่วนท้องถิ่น ประชาคมราษฎร ในพื้นที่ การขอความเห็นจากหน่วยงาน เกี่ยวกับที่ดินเกิดขึ้นโดยการใช้ประโยชน์ร่วมกันของ ประชาชน การประชุมคณะกรรมการพิจารณาของส่วนต่าง ๆ เช่น จังหวัด กรมที่ดิน การส่งเรื่องต่าง ๆ ในแต่ขั้นตอนที่ดินสาธารณะประโยชน์ การอนุมัติ การอนุญาต การออกใบอนุญาต การแจ้งให้ทราบ

ปัจจัย หมายถึง สิ่งใดสิ่งหนึ่งที่มีอิทธิพลหรือส่งผลให้เกิดการเปลี่ยนแปลงกับอีกสิ่งในทิศทางบวก หรือลบ เพิ่มหรือลด ซึ่งเป็นการเปลี่ยนแปลงไปจากเดิม

การจัดการ หมายถึง กระบวนการในการปฏิบัติงานเพื่อให้เกิดการบรรลุผลสำเร็จ ตามเป้าหมายหรือตามวัตถุประสงค์ขององค์การที่มีการกำหนดไว้ โดยอาศัยกระบวนการทางการ จัดการที่ถือว่าเป็นกิจกรรมหลักขององค์การเป็นกลไกในการขับเคลื่อน

ปัจจัยการจัดการการใช้ที่ดิน หมายถึง สิ่งที่เป็นกระบวนการในการปฏิบัติงานเพื่อให้เกิดการ บรรลุผลสำเร็จตามเป้าหมายหรือตามวัตถุประสงค์ขององค์การที่มีการกำหนดไว้ โดยอาศัย กระบวนการทางการจัดการที่ถือว่าเป็นกิจกรรมหลักขององค์การเป็นกลไกในการขับเคลื่อนผืน แผ่นดินหรือพื้นดินหรือพื้นที่ดินทั่วไปและให้หมายความรวมถึงพื้นที่ที่เป็นภูเขา ห้วย หนอง คลอง บึง บาง ลำน้ำ ทะเลสาบ เกาะ และที่ชายทะเลด้วย ตามพจนานุกรมราชบัณฑิตยสถาน พ.ศ. 2554 ดังนี้

1. ปัจจัยหน่วยงานภาครัฐ หมายถึง องค์กร หน่วยงานราชการตามพระราชบัญญัติบริหาร ราชการแผ่นดิน กฎหมายรัฐธรรมนูญที่ดำเนินการเกี่ยวกับการใช้ประโยชน์ในที่ดินสาธารณะ ประโยชน์ของชุมชน ประเทศ เช่น การดูแลรักษาคุ้มครองป้องกันจากรัฐ มีบุคคลบุกรุก เบียดบัง กีด กัน เช่น สอบสวน ทวงคืน การรังวัดที่ดินทั่วไป ระวังแนวเขต การสร้างที่ดิน และทุจริต การมอบ อำนาจหน้าที่ดูแลและดำเนินการคุ้มครอง การสำรวจหลักฐานเกี่ยวกับที่ดิน มีการตรวจสอบ การ ติดตาม ประเมินผลและทวงคืน เป็นต้น ซึ่งหน่วยงานรัฐ เจ้าหน้าที่รัฐ ราชการต่าง ๆ รับผิดชอบตาม อำนาจหน้าที่ของราชการ

2. ปัจจัยหน่วยงานภาคเอกชน หมายถึง องค์กร หน่วยงานหรือบุคลากรของภาคเอกชน ที่ไม่ใช่รัฐ เกี่ยวกับการใช้ประโยชน์ในที่ดินสาธารณะประโยชน์ของชุมชน ประเทศ เช่น การขอ อนุญาตเข้าไปใช้ประโยชน์ที่ดินสาธารณะประโยชน์ การส่งเสริมสนับสนุนการดูแลรักษาคุ้มครอง ป้องกันจากภาคเอกชน การปฏิบัติตามกฎหมายและเงื่อนไข ไม่ฝ่าฝืนในที่ดินของรัฐ การไม่รุกล้ำหรือ

ปกปิดที่ดิน เช่น ที่ดินราชพัสดุ สิ่งปลูกสร้าง และการยอมรับสิ่งที่ถูกต้องและหลีกเลี่ยงการนำไปสู่ข้อเท็จจริง เช่น การใช้ทรัพย์สิน (ใต้โต๊ะ) ในการให้ได้มาซึ่งประโยชน์จากที่ดินสาธารณะ เป็นต้น

3. ปัจจัยผู้นำชุมชน/หมู่บ้านตามกฎหมาย หมายถึง คนที่ได้รับแต่งตั้ง มีคำสั่งหรือประกาศตามกฎหมายให้เป็นผู้นำชุมชน/หมู่บ้าน เช่น ผู้ใหญ่บ้าน กำนัน อาสาสมัครต่าง ๆ ที่เกี่ยวกับการใช้ประโยชน์ในที่ดินสาธารณะประโยชน์ของชุมชน ประเทศ ผู้นำมีส่วนในการจัดการการตกลงร่วมกันในการใช้ประโยชน์ร่วมกัน ผู้นำมีการอธิบาย โกล่เกลี่ย หาทางแก้ไขปัญหาให้กับประชาชนในพื้นที่ ผู้นำมีการใช้กฎ ข้อบังคับ ระเบียบที่เป็นทางการในการจัดการ ผู้นำมีการใช้กฎ ข้อบังคับ ระเบียบ หรือข้อตกลงของประชาชนมากกว่าราชการหรือทางการ ผู้นำนำประชาชนเรียกร้อง หรือประสานงานผู้เกี่ยวข้อง เช่น ราชการ เพื่อปกป้องรักษา การดูแลหรือใช้ประโยชน์ร่วมกัน ใช้อำนาจบังคับ ตลอดจนการสร้าง ความเชื่อ ความศรัทธาทางศาสนา ประเพณี ฝึปป่วยตายจากผู้นำตามกฎหมาย

4. ปัจจัยผู้นำประชาชนในชุมชน/หมู่บ้านที่ไม่ใช่ตามกฎหมาย หมายถึง คนที่ไม่ได้รับแต่งตั้ง มีคำสั่งหรือประกาศตามกฎหมายให้เป็นผู้นำชุมชน/หมู่บ้าน เช่น ปราชญ์ชาวบ้าน ผู้นำอาชีพ ผู้นำชุมชน นักต่อสู้ ที่เกี่ยวกับการใช้ประโยชน์ในที่ดินสาธารณะประโยชน์ของชุมชน เช่น ใช้ความเชื่อ เคารพ และศรัทธาตัวผู้นำ เช่น ผู้นำอาชีพ ปราชญ์ชาวบ้าน ใช้ความเชื่อ ความศรัทธาทางศาสนา ประเพณี ฝึปป่วยตาย ผู้นำในการตกลงหรือหาข้อสรุปหรือยอมรับร่วมกันในการใช้ที่ดินสาธารณะประโยชน์ต่าง ๆ ที่ไม่ใช่กฎหมาย สร้างความเชื่อหรือมองเห็นประโยชน์ในการใช้ร่วมกัน และยอมเสียสละในส่วนที่เป็นประโยชน์ส่วนรวม และช่วยเหลือหรืออำนวยความสะดวกให้กับหน่วยงานต่าง ๆ ที่เกี่ยวข้อง

5. ปัจจัยตัวประชาชน หมายถึง บุคคลทั่วไปบุคคลธรรมดาที่ไม่ได้ทำงานหรือเป็นเจ้าหน้าที่ราชการหรือบริษัทห้างร้านในภาคเอกชนหรือรัฐวิสาหกิจที่เกี่ยวกับการใช้ประโยชน์ในที่ดินสาธารณะประโยชน์ของชุมชน ยกตัวอย่างเช่น ประชาชนยอมเสียสละในส่วนที่เป็นผลได้ของตนเพื่อส่วนรวม การตกลงร่วมกันในการใช้ประโยชน์ร่วมกันหรือแบ่งปันกัน ช่วยดูแล ปกป้องรักษาที่ดินสาธารณะประโยชน์ร่วมกันและยึดหลักเสมือนประโยชน์ของตน การส่งเสริมสนับสนุนและช่วยเหลือทางราชการ เคารพกติกา เงื่อนไข กฎส่วนรวมและราชการ ไม่ละเมิดหรือทำผิดในการใช้ที่ดินสาธารณะประโยชน์จนนำไปสู่ความเสียหาย เป็นต้น ซึ่งประชาชนได้เข้ามาเกี่ยวข้องในการจัดการต่าง ๆ

6. ปัจจัยการรวมกลุ่มทางสังคม หมายถึง บุคคลสองคนขึ้นไปรวมกลุ่มกันมีเป้าหมายวัตถุประสงค์ กิจกรรมร่วมกันอันเดียวกันที่เกี่ยวกับการใช้ประโยชน์ในที่ดินสาธารณะประโยชน์ของชุมชน เช่น การรวมกลุ่มเพื่อปกป้องรักษาที่ดินสาธารณะประโยชน์ของส่วนรวม การสร้างกฎ กติกา เงื่อนไขขึ้นมาในกลุ่มหรือส่วนรวม การเข้าไปใช้ประโยชน์ร่วมกันและคอยติดตามแก้ไขหากมีปัญหา การจัดโครงสร้างทางสังคม คนที่คอยตัดสินใจหรือผู้นำ การจัดทีมคนคอยดูแล การจัดทำข้อมูลจัดระบบข้อมูลหรือทีมที่เข้มแข็งในการดูแลที่ดินสาธารณะประโยชน์ เป็นต้น

7. ปัจจัยแบบมีส่วนร่วม หมายถึง การร่วมกันหลาย ๆ ฝ่าย หลาย ๆ ส่วนเป็นการเปิดโอกาสให้ทุกฝ่ายได้เข้ามาเกี่ยวกับการใช้ประโยชน์ในที่ดินสาธารณะประโยชน์ของชุมชนไม่ว่าจะเป็นหน่วยงานรัฐ ประชาชน เอกชน รัฐวิสาหกิจหรือทุกๆ ส่วนในการได้ศึกษาปัญหา ประเด็นข้อพิพาท รวบรวมข้อมูลต่าง ๆ และวางแผนร่วมกัน วิเคราะห์และตัดสินใจร่วมกัน ดำเนินการหรือปฏิบัติร่วมกัน รับผลประโยชน์ทั้งเชิงปริมาณและคุณภาพ ทั้งบวก ลบ ทั้งดีและไม่ดีร่วมกัน ร่วมกัน ประเมินผลและติดตามร่วมกัน

8. ปัจจัยความเชื่อ ศรัทธาหรือสิ่งศักดิ์สิทธิ์ หมายถึง เป็นสิ่งที่เหนือเหตุผล ความจริง จับต้องได้ เป็นสิ่งนามธรรมที่เกี่ยวกับการใช้ประโยชน์ในที่ดินสาธารณะประโยชน์ของชุมชน เช่น ความเชื่อ ศรัทธาหรือสิ่งศักดิ์สิทธิ์ในพุทธศาสนา บาบ บุญคุณโทษ วิญญาณภูตผีปีศาจร้าย ๆ เจ้าที่ เจ้าทางหรือเทวดาอารักษ์ อำนาจลี้ลับเจ้าแม่เจ้าพ่อ ประวัติศาสตร์ ตำนานเรื่องเล่าขานถ่ายทอด เป็นทอด ๆ จากรุ่นสู่รุ่น เป็นต้น

9. ปัจจัยยึดกฎหมายและการเมืองการปกครอง (ทางการ) หมายถึง สิ่งที่เป็นทางการ ตามกฎหมาย ระเบียบ ข้อบังคับ สถาบันการเมืองการปกครองตามกฎหมายที่เกี่ยวกับการใช้ประโยชน์ในที่ดินสาธารณะประโยชน์ของชุมชน ยกตัวอย่างการใช้กฎหมายและการเมืองการปกครองในการจัดการปัญหา ประเด็นข้อพิพาท รวบรวมข้อมูลต่าง ๆ ร่วมกัน วางแผนร่วมกัน การจัดการในการวิเคราะห์และตัดสินใจร่วมกัน การดำเนินการหรือปฏิบัติร่วมกัน การจัดการรับผลประโยชน์ทั้งเชิงปริมาณและคุณภาพ ทั้งบวก ลบ ทั้งดีและไม่ดีร่วมกัน การประเมินผลและติดตามร่วมกัน เป็นต้น

10. ปัจจัยสิ่งแวดล้อมภายนอก หมายถึง สิ่งที่อยู่ภายนอกกลุ่มบุคคล หมู่บ้าน ชุมชนที่เกี่ยวกับการใช้ประโยชน์ในที่ดินสาธารณะประโยชน์ของชุมชน เช่น สังคม การเมือง เทคโนโลยี กฎหมาย บุคคลข้างนอกเครือข่ายข้างนอกที่มีอิทธิพล หรือทำกิจกรรมต่าง ๆ ที่สามารถเปลี่ยนแปลงสิ่งแวดล้อมภายในได้ เช่น วิถีคิด วิถีทำของประชาชนในพื้นที่ เป็นต้น



ภาคผนวก ค

หนังสือขอความอนุเคราะห์
มหาวิทยาลัยราชภัฏมหาสารคาม
RAJABHAT MAHASARAKHAM UNIVERSITY



ที่ รศรป. ว ๑๒๘/๒๕๖๔

คณะรัฐศาสตร์และรัฐประศาสนศาสตร์
มหาวิทยาลัยราชภัฏมหาสารคาม
อ.เมือง จ.มหาสารคาม ๔๔๐๐๐

๑๕ พฤศจิกายน ๒๕๖๔

เรื่อง เรียนเชิญเป็นผู้เชี่ยวชาญตรวจสอบเครื่องมือการวิจัย

เรียน ผู้ช่วยศาสตราจารย์ ดร.พิมพ์ศักดิ์ นิลผาย

สิ่งที่ส่งมาด้วย แบบสอบถามการวิจัย จำนวน ๑ ชุด

ด้วย นายวุฒิเวช ภูทองไชย รหัสประจำตัวนักศึกษา ๒๐๙๒๖๒๐๘๐๑๐๘ นักศึกษาปริญญาเอก หลักสูตรรัฐประศาสนศาสตรดุษฎีบัณฑิต สาขาวิชาการจัดการภาครัฐและภาคเอกชน มหาวิทยาลัยราชภัฏมหาสารคาม กำลังทำวิทยานิพนธ์ เรื่อง "รูปแบบการจัดการการใช้ที่ดินสาธารณะประโยชน์ของชุมชนในพื้นที่จังหวัดมหาสารคาม" เพื่อให้การวิจัยดำเนินไปด้วยความเรียบร้อย บรรลุตามวัตถุประสงค์

คณะรัฐศาสตร์และรัฐประศาสนศาสตร์ มหาวิทยาลัยราชภัฏมหาสารคาม จึงใคร่ขอเรียนเชิญท่านเป็นผู้เชี่ยวชาญตรวจสอบความถูกต้องของเนื้อหาการวิจัย

- เพื่อ ตรวจสอบความถูกต้องด้านเนื้อหา
 ตรวจสอบด้านการวัดและประเมินผล
 ตรวจสอบด้านภาษา

มหาวิทยาลัยราชภัฏมหาสารคาม

RAJABHAT MAHASARAKHAM UNIVERSITY

จึงเรียนมาเพื่อโปรดพิจารณา และหวังเป็นอย่างยิ่งว่าจะได้รับความอนุเคราะห์จากท่านด้วยดี
ขอขอบคุณมา ณ โอกาสนี้

ขอแสดงความนับถือ

(ผู้ช่วยศาสตราจารย์พิมพ์ศักดิ์ นิลผาย)

รองคณบดี รักษาการแทนคณบดี
คณะรัฐศาสตร์และรัฐประศาสนศาสตร์

คณะรัฐศาสตร์และรัฐประศาสนศาสตร์

โทรศัพท์ โทรสาร ๐-๔๓๗๒-๓๕๕๕



ที่ รศรป. ว ๓๒๙/๓๕๖๔

คณะรัฐศาสตร์และรัฐประศาสนศาสตร์
มหาวิทยาลัยราชภัฏมหาสารคาม
อ.เมือง จ.มหาสารคาม ๔๕๐๐๐

๑๕ พฤศจิกายน ๒๕๖๔

เรื่อง เรียนเชิญเป็นผู้เชี่ยวชาญตรวจสอบเครื่องมือการวิจัย

เรียน ดร.วิภาภัทร์ ชีโนชัย

สิ่งที่ส่งมาด้วย แบบสอบถามการวิจัย จำนวน ๑ ชุด

ด้วย นายวุฒิเวช ภูทองไชย รหัสประจำตัวนักศึกษา ๖๐๔๒๖๒๐๘๐๑๐๘ นักศึกษาปริญญาเอก หลักสูตรรัฐประศาสนศาสตรดุษฎีบัณฑิต สาขาวิชาการจัดการภาครัฐและภาคเอกชน มหาวิทยาลัยราชภัฏมหาสารคาม กำลังทำวิทยานิพนธ์ เรื่อง “รูปแบบการจัดการการใช้ที่ดินสาธารณะประโยชน์ของชุมชนในพื้นที่จังหวัดมหาสารคาม” เพื่อให้การวิจัยดำเนินไปด้วยความเรียบร้อย บรรลุตามวัตถุประสงค์

คณะรัฐศาสตร์และรัฐประศาสนศาสตร์ มหาวิทยาลัยราชภัฏมหาสารคาม จึงใคร่ขอเรียนเชิญท่านเป็นผู้เชี่ยวชาญตรวจสอบความถูกต้องของเนื้อหาการวิจัย

- เพื่อ ตรวจสอบความถูกต้องด้านเนื้อหา
 ตรวจสอบด้านการวัดและประเมินผล
 ตรวจสอบด้านภาษา
 อื่นๆ ระบุ.....

จึงเรียนมาเพื่อโปรดพิจารณา และหวังเป็นอย่างยิ่งว่าจะได้รับความอนุเคราะห์จากท่านด้วยดี ขอขอบคุณมา ณ โอกาสนี้

ขอแสดงความนับถือ

(ผู้ช่วยศาสตราจารย์วิภาภัทร์ ชีโนชัย)
รองคณบดี รักษาการแทนคณบดี
คณะรัฐศาสตร์และรัฐประศาสนศาสตร์

คณะรัฐศาสตร์และรัฐประศาสนศาสตร์
โทรศัพท์ โทรสาร ๐-๔๓๗๒-๓๕๕๕



ที่ รศรป. ว ๑๒๙/๒๕๖๔

คณะรัฐศาสตร์และรัฐประศาสนศาสตร์
มหาวิทยาลัยราชภัฏมหาสารคาม
อ.เมือง จ.มหาสารคาม ๔๔๐๐๐

๑๕ พฤศจิกายน ๒๕๖๔

เรื่อง เรียนเชิญเป็นผู้เชี่ยวชาญตรวจสอบเครื่องมือการวิจัย

เรียน ดร.ทรงเกียรติ ล้านพลแสน

สิ่งที่ส่งมาด้วย แบบสอบถามการวิจัย จำนวน ๑ ชุด

ด้วย นายวุฒิเวช ภูทองไชย รหัสประจำตัวนักศึกษา ๖๐๕๒๖๒๐๘๐๑๐๘ นักศึกษาปริญญาเอก
หลักสูตรรัฐประศาสนศาสตรดุษฎีบัณฑิต สาขาวิชาการจัดการภาครัฐและภาคเอกชน มหาวิทยาลัยราชภัฏ
มหาสารคาม กำตั้งทำวิทยานิพนธ์ เรื่อง "รูปแบบการจัดการการใช้ที่ดินสาธารณะประโยชน์ของชุมชนในพื้นที่
จังหวัดมหาสารคาม" เพื่อให้การวิจัยดำเนินการด้วยความเรียบร้อย บรรลุตามวัตถุประสงค์

คณะรัฐศาสตร์และรัฐประศาสนศาสตร์ มหาวิทยาลัยราชภัฏมหาสารคาม จึงใคร่ขอเรียนเชิญ
ท่านเป็นผู้เชี่ยวชาญตรวจสอบความถูกต้องของเนื้อหาการวิจัย

- เพื่อ ตรวจสอบความถูกต้องด้านเนื้อหา
 ตรวจสอบด้านการวัดและประเมินผล
 ตรวจสอบด้านภาษา
 อื่นๆ ระบุ.....

มหาวิทยาลัยราชภัฏมหาสารคาม
RAJABHAT MAHASARAKHAM UNIVERSITY

จึงเรียนมาเพื่อโปรดพิจารณา และหวังเป็นอย่างยิ่งว่าจะได้รับความช่วยเหลือจากท่านด้วยดี
ขอขอบคุณมา ณ โอกาสนี้

ขอแสดงความนับถือ

(ผู้ช่วยศาสตราจารย์ธีรภัทร์ ลอยวิรัตน์)
รองคณบดี รักษาการแทนคณบดี
คณะรัฐศาสตร์และรัฐประศาสนศาสตร์

คณะรัฐศาสตร์และรัฐประศาสนศาสตร์

โทรศัพท์, โทรสาร ๐-๔๓๗๒-๓๕๕๕



ที่ รศรป. ว ๑๒๘/๒๕๖๔

คณะรัฐศาสตร์และรัฐประศาสนศาสตร์
มหาวิทยาลัยราชภัฏมหาสารคาม
อ.เมือง จ.มหาสารคาม ๔๕๐๐๐

๑๕ พฤศจิกายน ๒๕๖๔

เรื่อง เรียนเชิญเป็นผู้เชี่ยวชาญตรวจสอบเครื่องมือการวิจัย

เรียน รองศาสตราจารย์ ดร.ประสพสุข ฤทธิเดช

สิ่งที่ส่งมาด้วย แบบสอบถามการวิจัย จำนวน ๑ ชุด

ด้วย นายวุฒิเวช ภูทองไชย รหัสประจำตัวนักศึกษา ๖๐๔๒๖๒๐๘๐๑๐๘ นักศึกษาปริญญาเอก
หลักสูตรรัฐประศาสนศาสตรดุษฎีบัณฑิต สาขาวิชาการจัดการภาครัฐและภาคเอกชน มหาวิทยาลัยราชภัฏ
มหาสารคาม กำลังทำวิทยานิพนธ์ เรื่อง “รูปแบบการจัดการการใช้ที่ดินสาธารณะประโยชน์ของชุมชนในพื้นที่
จังหวัดมหาสารคาม” เพื่อให้การวิจัยดำเนินไปด้วยความเรียบร้อย บรรลุตามวัตถุประสงค์

คณะรัฐศาสตร์และรัฐประศาสนศาสตร์ มหาวิทยาลัยราชภัฏมหาสารคาม จึงใคร่ขอเรียนเชิญ
ท่านเป็นผู้เชี่ยวชาญตรวจสอบความถูกต้องของเนื้อหาการวิจัย

- เพื่อ ตรวจสอบความถูกต้องด้านเนื้อหา
 ตรวจสอบด้านการวัดและประเมินผล
 ตรวจสอบด้านภาษา
 อื่นๆ ระบุ.....

จึงเรียนมาเพื่อโปรดพิจารณา และหวังเป็นอย่างยิ่งว่าจะได้รับความกรุณาจากท่านด้วยดี
ขอขอบคุณมา ณ โอกาสนี้

ขอแสดงความนับถือ

(ผู้ช่วยศาสตราจารย์ศิริภัทร์ ลอยวิรัตน์)
รองคณบดี วิชาการและการแทนคณบดี
คณะรัฐศาสตร์และรัฐประศาสนศาสตร์

คณะรัฐศาสตร์และรัฐประศาสนศาสตร์
โทรศัพท์ โทรสาร ๐-๔๓๗๒-๓๕๕๕



ที่ รศรป. ว ๑๒๙/๒๕๖๔

คณะรัฐศาสตร์และรัฐประศาสนศาสตร์
มหาวิทยาลัยราชภัฏมหาสารคาม
อ.เมือง จ.มหาสารคาม ๔๔๐๐๐

๑๕ พฤศจิกายน ๒๕๖๔

เรื่อง เรียนเชิญเป็นผู้เชี่ยวชาญตรวจสอบเครื่องมือการวิจัย

เรียน ดร.ศิเวศน์ สุขสุวรรณ

สิ่งที่ส่งมาด้วย แบบสอบถามการวิจัย จำนวน ๑ ชุด

ด้วย นายวุฒิเวช ภูทองไชย รหัสประจำตัวนักศึกษา ๖๐๙๒๒๒๐๘๐๑๐๘ นักศึกษาปริญญาเอก
หลักสูตรรัฐประศาสนศาสตรดุษฎีบัณฑิต สาขาวิชาการจัดการภาครัฐและภาคเอกชน มหาวิทยาลัยราชภัฏ
มหาสารคาม กำลังทำวิทยานิพนธ์ เรื่อง "รูปแบบการจัดการการใช้ที่ดินสาธารณะประโยชน์ของชุมชนในพื้นที่
จังหวัดมหาสารคาม" เพื่อให้การวิจัยดำเนินไปด้วยความเรียบร้อย บรรลุตามวัตถุประสงค์

คณะรัฐศาสตร์และรัฐประศาสนศาสตร์ มหาวิทยาลัยราชภัฏมหาสารคาม จึงใคร่ขอเรียนเชิญ
ท่านเป็นผู้เชี่ยวชาญตรวจสอบความถูกต้องของเนื้อหาการวิจัย

- เพื่อ ตรวจสอบความถูกต้องด้านเนื้อหา
 ตรวจสอบด้านการวัดและประเมินผล
 ตรวจสอบด้านภาษา
 อื่นๆ ระบุ.....

จึงเรียนมาเพื่อโปรดพิจารณา และหวังเป็นอย่างยิ่งว่าจะได้รับความอนุเคราะห์จากท่านด้วยดี
ขอขอบคุณมา ณ โอกาสนี้

ขอแสดงความนับถือ

(ผู้ช่วยศาสตราจารย์ศิริภัทร์ ลอยวิรัตน์)
รองคณบดี รักษาการแทนคณบดี
คณะรัฐศาสตร์และรัฐประศาสนศาสตร์

คณะรัฐศาสตร์และรัฐประศาสนศาสตร์
โทรศัพท์, โทรสาร ๐-๔๓๗๒-๓๕๕๕



ที่ รศรป. ๑๓๐/๒๕๖๔

คณะรัฐศาสตร์และรัฐประศาสนศาสตร์
มหาวิทยาลัยราชภัฏมหาสารคาม
อ.เมือง จ.มหาสารคาม ๔๔๐๐๐

๑๕ พฤศจิกายน ๒๕๖๔

เรื่อง ขออนุญาตให้ผู้วิจัยเข้าทดลองและเก็บรวบรวมข้อมูลวิจัย

เรียน _____

ด้วย นายวุฒิเวช ภูทองไชย รหัสประจำตัวนักศึกษา ๖๐๕๒๖๒๐๘๐๑๐๘ นักศึกษาปริญญาเอก
หลักสูตรรัฐประศาสนศาสตรดุษฎีบัณฑิต สาขาวิชาการจัดการภาครัฐและภาคเอกชน มหาวิทยาลัยราชภัฏ
มหาสารคาม กำลังทำวิทยานิพนธ์ เรื่อง "รูปแบบการจัดการการใช้ที่ดินสาธารณะประโยชน์ของชุมชนในพื้นที่
จังหวัดมหาสารคาม" เพื่อให้การวิจัยดำเนินไปด้วยความเรียบร้อย บรรลุตามวัตถุประสงค์

คณะรัฐศาสตร์และรัฐประศาสนศาสตร์ มหาวิทยาลัยราชภัฏมหาสารคาม จึงขออนุญาตให้ผู้วิจัย
เข้าทดลองใช้เครื่องมือและเก็บรวบรวมข้อมูลเพื่อการวิจัย เพื่อนำข้อมูลไปทำการวิจัยให้บรรลุตาม
วัตถุประสงค์ต่อไป

จึงเรียนมาเพื่อโปรดพิจารณา และหวังเป็นอย่างยิ่งว่าจะได้รับความอนุเคราะห์จากท่านด้วยดี
ขอขอบคุณมา ณ โอกาสนี้

มหาวิทยาลัยราชภัฏมหาสารคาม
ขอแสดงความนับถือ
RAJABHAT MAHASARAKHAM UNIVERSITY

(ผู้ช่วยศาสตราจารย์ธีรภัทร์ ลอยวิรัตน์)
รองคณบดี รักษาการแทนคณบดี
คณะรัฐศาสตร์และรัฐประศาสนศาสตร์

คณะรัฐศาสตร์และรัฐประศาสนศาสตร์
โทรศัพท์, โทรสาร ๐-๔๓๗๒-๓๕๕๕
โทรศัพท์ ๐-๔๓๗๒-๒๑๑๘ ต่อ ๗๓๑



ที่ รศรป. ๖ ๑๓๑/๒๕๖๔

คณะรัฐศาสตร์และรัฐประศาสนศาสตร์
มหาวิทยาลัยราชภัฏมหาสารคาม
อ.เมือง จ.มหาสารคาม ๔๕๐๐๐

๑๕ พฤศจิกายน ๒๕๖๔

เรื่อง ขออนุญาตให้ผู้วิจัยเข้าเก็บรวบรวมข้อมูลวิจัย

เรียน _____

ด้วย นายวุฒิเวช ภูทองไชย รหัสประจำตัวนักศึกษา ๖๐๙๒๖๒๐๘๐๑๐๘ นักศึกษาปริญญาเอก
หลักสูตรรัฐประศาสนศาสตรดุษฎีบัณฑิต สาขาวิชาการจัดการภาครัฐและภาคเอกชน มหาวิทยาลัยราชภัฏ
มหาสารคาม กำลังทำวิทยานิพนธ์ เรื่อง “รูปแบบการจัดการการใช้ที่ดินสาธารณะประโยชน์ของชุมชนในพื้นที่
จังหวัดมหาสารคาม” เพื่อให้การวิจัยดำเนินการด้วยความเรียบร้อย บรรลุตามวัตถุประสงค์

คณะรัฐศาสตร์และรัฐประศาสนศาสตร์ มหาวิทยาลัยราชภัฏมหาสารคาม จึงขออนุญาตให้ผู้วิจัย
เข้าเก็บรวบรวมข้อมูลการวิจัย เพื่อนำข้อมูลไปทำการวิจัยให้บรรลุตามวัตถุประสงค์ต่อไป

จึงเขียนมาเพื่อโปรดพิจารณา และหวังเป็นอย่างยิ่งว่าจะได้รับความอนุเคราะห์จากท่านด้วยดี
ขอขอบคุณมา ณ โอกาสนี้

มหาวิทยาลัยราชภัฏมหาสารคาม
RAJABHAT MAHASARAKHAM UNIVERSITY

ขอแสดงความนับถือ

(ผู้ช่วยศาสตราจารย์ธีรภัทร์ ลอยวิรัตน์)

รองคณบดี รักษาราชการแทนคณบดี

คณะรัฐศาสตร์และรัฐประศาสนศาสตร์

คณะรัฐศาสตร์และรัฐประศาสนศาสตร์

โทรศัพท์ โทรสาร ๐-๔๓๗๒-๓๕๕๕

โทรศัพท์ ๐-๔๓๗๒-๒๑๑๘ ต่อ ๗๓๑



ที่ รศรป.ว ๐๐๗/๒๕๖๕

คณะรัฐศาสตร์และรัฐประศาสนศาสตร์
มหาวิทยาลัยราชภัฏมหาสารคาม
อำเภอเมือง จังหวัดมหาสารคาม
๕๕๐๐๐

๒๔ มกราคม ๒๕๖๕

เรื่อง ขอสัมภาษณ์ข้อมูลงานวิจัย

เรียน นายชัย จิระดา

ด้วย นายวุฒิเวช ภูทองไชย รหัสประจำตัว ๖๐๙๒๖๒๐๔๐๑๐๘ นักศึกษาปริญญาเอก
หลักสูตรรัฐประศาสนศาสตรดุษฎีบัณฑิต สาขาวิชาการจัดการภาครัฐและภาคเอกชน มหาวิทยาลัยราชภัฏ
มหาสารคาม กำลังทำวิทยานิพนธ์ เรื่อง “รูปแบบการจัดการการใช้ที่ดินสาธารณะประโยชน์ของชุมชนใน
พื้นที่จังหวัดมหาสารคาม” เพื่อให้การวิจัยดำเนินไปด้วยความเรียบร้อย บรรลุตามวัตถุประสงค์

ทั้งนี้ คณะรัฐศาสตร์และรัฐประศาสนศาสตร์ มหาวิทยาลัยราชภัฏมหาสารคาม ได้พิจารณา
แล้วเห็นว่าท่านเป็นผู้มีความรู้ความเชี่ยวชาญอย่างยิ่ง จึงขอสัมภาษณ์ข้อมูลงานวิจัย เพื่อนำข้อมูลไป
ประกอบการวิจัยให้บรรลุตามวัตถุประสงค์ต่อไป

จึงเรียนมาเพื่อโปรดพิจารณา และหวังเป็นอย่างยิ่งว่าจะได้รับความอนุเคราะห์จากท่านด้วยดี
ขอขอบพระคุณมา ณ โอกาสนี้

มหาวิทยาลัยราชภัฏมหาสารคาม
RAJABHAT MAHASARAKHAM UNIVERSITY

ขอแสดงความนับถือ

(ผู้ช่วยศาสตราจารย์เสาวลักษณ์ ไกศลกิตติฉิมพร)

คณบดีคณะรัฐศาสตร์และรัฐประศาสนศาสตร์

คณะรัฐศาสตร์และรัฐประศาสนศาสตร์

โทร. ๐๔๓-๗๒๓๕๕๕



ที่ รศรป.ว ๐๐๑/๒๕๖๕

คณะรัฐศาสตร์และรัฐประศาสนศาสตร์
มหาวิทยาลัยราชภัฏมหาสารคาม
อำเภอเมือง จังหวัดมหาสารคาม
๕๕๐๐๐

๒๔ มกราคม ๒๕๖๕

เรื่อง ขอสัมภาษณ์ข้อมูลงานวิจัย

เรียน นายเหมือน ทองคำ

ด้วย นายวุฒิเวช ภูทองไชย รหัสประจำตัว ๖๐๙๒๖๒๐๘๐๑๐๘ นักศึกษาปริญญาเอก
หลักสูตรรัฐประศาสนศาสตรดุษฎีบัณฑิต สาขาวิชาการจัดการภาครัฐและภาคเอกชน มหาวิทยาลัยราชภัฏ
มหาสารคาม กำลังทำวิทยานิพนธ์ เรื่อง “รูปแบบการจัดการการใช้ที่ดินสาธารณะประโยชน์ของชุมชนใน
พื้นที่จังหวัดมหาสารคาม” เพื่อให้การวิจัยดำเนินไปด้วยความเรียบร้อย บรรลุตามวัตถุประสงค์

ทั้งนี้ คณะรัฐศาสตร์และรัฐประศาสนศาสตร์ มหาวิทยาลัยราชภัฏมหาสารคาม ได้พิจารณา
แล้วเห็นว่าท่านเป็นผู้มีความรู้ความเชี่ยวชาญอย่างยิ่ง จึงขอสัมภาษณ์ข้อมูลงานวิจัย เพื่อนำข้อมูลไป
ประกอบการวิจัยให้บรรลุตามวัตถุประสงค์ต่อไป

จึงเรียนมาเพื่อโปรดพิจารณา และหวังเป็นอย่างยิ่งว่าจะได้รับความอนุเคราะห์จากท่านด้วยดี
ขอขอบพระคุณมา ณ โอกาสนี้

มหาวิทยาลัยราชภัฏมหาสารคาม
RAJABHAT MAHASARAKHAM UNIVERSITY

ขอแสดงความนับถือ

(ผู้ช่วยศาสตราจารย์เสาวลักษณ์ โกศลกิตติอมพร)

คณบดีคณะรัฐศาสตร์และรัฐประศาสนศาสตร์

คณะรัฐศาสตร์และรัฐประศาสนศาสตร์

โทร. ๐๔๓-๗๒๐๓๕๕๕



ที่ รศปร. ๖ ๐๐๓/๒๕๖๕

คณะรัฐศาสตร์และรัฐประศาสนศาสตร์
มหาวิทยาลัยราชภัฏมหาสารคาม
อำเภอเมือง จังหวัดมหาสารคาม
๕๔๐๐๐

๒๔ มกราคม ๒๕๖๕

เรื่อง ขอสัมภาษณ์ข้อมูลงานวิจัย

เรียน นายถิรวัฒน์ วัตเวียงคำ

ด้วย นายวุฒิเวช ภูทองไชย รหัสประจำตัว ๖๐๕๒๖๒๐๔๐๑๐๘ นักศึกษาปริญญาเอก
หลักสูตรรัฐประศาสนศาสตรดุษฎีบัณฑิต สาขาวิชาการจัดการภาครัฐและภาคเอกชน มหาวิทยาลัยราชภัฏ
มหาสารคาม กำลังทำวิทยานิพนธ์ เรื่อง "รูปแบบการจัดการการใช้ที่ดินสาธารณะประโยชน์ของชุมชนใน
พื้นที่จังหวัดมหาสารคาม" เพื่อให้การวิจัยดำเนินไปด้วยความเรียบร้อย บรรลุตามวัตถุประสงค์

ทั้งนี้ คณะรัฐศาสตร์และรัฐประศาสนศาสตร์ มหาวิทยาลัยราชภัฏมหาสารคาม ได้พิจารณา
แล้วเห็นว่าท่านเป็นผู้มีความรู้ความเชี่ยวชาญอย่างยิ่ง จึงขอสัมภาษณ์ข้อมูลงานวิจัย เพื่อนำข้อมูลไป
ประกอบการวิจัยให้บรรลุตามวัตถุประสงค์ต่อไป

จึงเรียนมาเพื่อโปรดพิจารณา และหวังเป็นอย่างยิ่งว่าจะได้รับความอนุเคราะห์จากท่านด้วยดี
ขอขอบพระคุณมา ณ โอกาสนี้

มหาวิทยาลัยราชภัฏมหาสารคาม
RAJABHAT MAHASARAKHAM UNIVERSITY

ขอแสดงความนับถือ

(ผู้ช่วยศาสตราจารย์เสาวลักษณ์ โกลกิตติอมพร)

คณบดีคณะรัฐศาสตร์และรัฐประศาสนศาสตร์

คณะรัฐศาสตร์และรัฐประศาสนศาสตร์

โทร. ๐๔๓-๗๒๓๕๕๕

ที่ รศรป.ว ๐๐๑/๒๕๖๕



คณะรัฐศาสตร์และรัฐประศาสนศาสตร์
มหาวิทยาลัยราชภัฏมหาสารคาม
อำเภอเมือง จังหวัดมหาสารคาม
๕๔๐๐๐

๒๕ มกราคม ๒๕๖๕

เรื่อง ขอสัมภาษณ์ข้อมูลงานวิจัย

เรียน นายปัญญา เอี่ยมไธสง

ด้วย นายวุฒิเวช ภูทองไชย รหัสประจำตัว ๖๐๙๒๖๒๐๔๐๑๐๘ นักศึกษาปริญญาเอก
หลักสูตรรัฐประศาสนศาสตร์ดุษฎีบัณฑิต สาขาวิชาการจัดการภาครัฐและภาคเอกชน มหาวิทยาลัยราชภัฏ
มหาสารคาม กำลังทำวิทยานิพนธ์ เรื่อง “รูปแบบการจัดการการใช้ที่ดินสาธารณะประโยชน์ของชุมชนใน
พื้นที่จังหวัดมหาสารคาม” เพื่อให้การวิจัยดำเนินไปด้วยความเรียบร้อย บรรลุตามวัตถุประสงค์

ทั้งนี้ คณะรัฐศาสตร์และรัฐประศาสนศาสตร์ มหาวิทยาลัยราชภัฏมหาสารคาม ได้พิจารณา
แล้วเห็นว่าท่านเป็นผู้มีความรู้ความเชี่ยวชาญอย่างยิ่ง จึงขอสัมภาษณ์ข้อมูลงานวิจัย เพื่อนำข้อมูลไป
ประกอบการวิจัยให้บรรลุตามวัตถุประสงค์ต่อไป

จึงเรียนมาเพื่อโปรดพิจารณา และหวังเป็นอย่างยิ่งว่าจะได้รับความอนุเคราะห์จากท่านด้วยดี
ขอขอบพระคุณมา ณ โอกาสนี้

มหาวิทยาลัยราชภัฏมหาสารคาม
RAJABHAT MAHASARAKHAM UNIVERSITY

ขอแสดงความนับถือ

(ผู้ช่วยศาสตราจารย์เสาวลักษณ์ โกศลกิตติอมพร)

คณบดีคณะรัฐศาสตร์และรัฐประศาสนศาสตร์

คณะรัฐศาสตร์และรัฐประศาสนศาสตร์

โทร. ๐๔๓-๗๐๓๕๕๕



ที่ ศรป. ว ๐๐๑/๒๕๖๕

คณะรัฐศาสตร์และรัฐประศาสนศาสตร์
มหาวิทยาลัยราชภัฏมหาสารคาม
อำเภอเมือง จังหวัดมหาสารคาม
๕๕๐๐๐

๒๕ มกราคม ๒๕๖๕

เรื่อง ขอสัมภาษณ์ข้อมูลงานวิจัย

เรียน หลวงพ่อพระครูวรปัญญาภินันท์

ด้วย นายวุฒิเวช ภูทองไชย รหัสประจำตัว ๒๐๕๒๖๒๐๔๐๑๐๘ นักศึกษาปริญญาเอก
หลักสูตรรัฐประศาสนศาสตรดุษฎีบัณฑิต สาขาวิชาการจัดการภาครัฐและภาคเอกชน มหาวิทยาลัยราชภัฏ
มหาสารคาม กำลังทำวิทยานิพนธ์ เรื่อง “รูปแบบการจัดการการใช้ที่ดินสาธารณะประโยชน์ของชุมชนใน
พื้นที่จังหวัดมหาสารคาม” เพื่อให้การวิจัยดำเนินไปด้วยความเรียบร้อย บรรลุตามวัตถุประสงค์

ทั้งนี้ คณะรัฐศาสตร์และรัฐประศาสนศาสตร์ มหาวิทยาลัยราชภัฏมหาสารคาม ได้พิจารณา
แล้วเห็นว่าท่านเป็นผู้มีความรู้ความเชี่ยวชาญอย่างยิ่ง จึงขอสัมภาษณ์ข้อมูลงานวิจัย เพื่อนำข้อมูลไป
ประกอบการวิจัยให้บรรลุตามวัตถุประสงค์ต่อไป

จึงเรียนมาเพื่อโปรดพิจารณา และหวังเป็นอย่างยิ่งว่าจะได้รับความอนุเคราะห์จากท่านด้วยดี
ขอขอบพระคุณมา ณ โอกาสนี้

มหาวิทยาลัยราชภัฏมหาสารคาม
RAJABHAT MAHASARAKHAM UNIVERSITY

ขอแสดงความนับถือ

(ผู้ช่วยศาสตราจารย์เสาวลักษณ์ ไกศลกิตติอมพร)

คณบดีคณะรัฐศาสตร์และรัฐประศาสนศาสตร์

คณะรัฐศาสตร์และรัฐประศาสนศาสตร์

โทร. ๐๔๓-๗๐๓๕๕๕



ที่ รศรป.ว ๐๐๑/๒๕๖๕

คณะรัฐศาสตร์และรัฐประศาสนศาสตร์
มหาวิทยาลัยราชภัฏมหาสารคาม
อำเภอเมือง จังหวัดมหาสารคาม
๕๕๐๐๐

๒๔ มกราคม ๒๕๖๕

เรื่อง ขอสัมภาษณ์ข้อมูลงานวิจัย

เรียน นายสาคร ไชยปาก

ด้วย นายวุฒิเวช ภูทองไชย รหัสประจำตัว ๖๐๙๒๖๒๐๘๐๑๐๘ นักศึกษาปริญญาเอก
หลักสูตรรัฐประศาสนศาสตรดุษฎีบัณฑิต สาขาวิชาการจัดการภาครัฐและภาคเอกชน มหาวิทยาลัยราชภัฏ
มหาสารคาม กำลังทำวิทยานิพนธ์ เรื่อง “รูปแบบการจัดการการใช้ที่ดินสาธารณะประโยชน์ของชุมชนใน
พื้นที่จังหวัดมหาสารคาม” เพื่อให้การวิจัยดำเนินไปด้วยความเรียบร้อย บรรลุตามวัตถุประสงค์

ทั้งนี้ คณะรัฐศาสตร์และรัฐประศาสนศาสตร์ มหาวิทยาลัยราชภัฏมหาสารคาม ได้พิจารณา
แล้วเห็นว่าท่านเป็นผู้มีความรู้ความเชี่ยวชาญอย่างยิ่ง จึงขอสัมภาษณ์ข้อมูลงานวิจัย เพื่อนำข้อมูลไป
ประกอบการวิจัยให้บรรลุตามวัตถุประสงค์ต่อไป

จึงเรียนมาเพื่อโปรดพิจารณา และหวังเป็นอย่างยิ่งว่าจะได้รับความอนุเคราะห์จากท่านด้วยดี
ขอขอบพระคุณมา ณ โอกาสนี้

มหาวิทยาลัยราชภัฏมหาสารคาม
RAJABHAT MAHASARAKHAM UNIVERSITY

ขอแสดงความนับถือ

(ผู้ช่วยศาสตราจารย์เสาวลักษณ์ โทศลภคดิษฐ์อมพร)

คณบดีคณะรัฐศาสตร์และรัฐประศาสนศาสตร์

คณะรัฐศาสตร์และรัฐประศาสนศาสตร์

โทร. ๐๔๓-๗๒๓๕๕๕

ที่ รศรป.ว ๐๐๗/๒๕๖๕



คณะรัฐศาสตร์และรัฐประศาสนศาสตร์
มหาวิทยาลัยราชภัฏมหาสารคาม
อำเภอเมือง จังหวัดมหาสารคาม
๕๕๐๐๐

๒๔ มกราคม ๒๕๖๕

เรื่อง ขอสัมภาษณ์ข้อมูลงานวิจัย

เรียน นายทองคุณ ราชสี

ด้วย นายวุฒิเวช ภูทองไชย รหัสประจำตัว ๖๐๙๒๖๒๐๕๐๑๐๘ นักศึกษาปริญญาเอก
หลักสูตรรัฐประศาสนศาสตรดุษฎีบัณฑิต สาขาวิชาการจัดการภาครัฐและภาคเอกชน มหาวิทยาลัยราชภัฏ
มหาสารคาม กำลังทำวิทยานิพนธ์ เรื่อง “รูปแบบการจัดการการใช้ที่ดินสาธารณะประโยชน์ของชุมชนใน
พื้นที่จังหวัดมหาสารคาม” เพื่อให้การวิจัยดำเนินไปด้วยความเรียบร้อย บรรลุตามวัตถุประสงค์

ทั้งนี้ คณะรัฐศาสตร์และรัฐประศาสนศาสตร์ มหาวิทยาลัยราชภัฏมหาสารคาม ได้พิจารณา
แล้วเห็นว่าท่านเป็นผู้มีความรู้ความเชี่ยวชาญอย่างยิ่ง จึงขอสัมภาษณ์ข้อมูลงานวิจัย เพื่อนำข้อมูลไป
ประกอบการวิจัยให้บรรลุตามวัตถุประสงค์ต่อไป

จึงเรียนมาเพื่อโปรดพิจารณา และหวังเป็นอย่างยิ่งว่าจะได้รับความอนุเคราะห์จากท่านด้วยดี
ขอขอบพระคุณมา ณ โอกาสนี้

มหาวิทยาลัยราชภัฏมหาสารคาม
RAJABHAT MAHASARAKHAM UNIVERSITY

ขอแสดงความนับถือ

(ผู้ช่วยศาสตราจารย์เสาวลักษณ์ เกศกิตติฉิมพร)

คณบดีคณะรัฐศาสตร์และรัฐประศาสนศาสตร์

คณะรัฐศาสตร์และรัฐประศาสนศาสตร์

โทร. ๐๔๓-๗๐๓๕๕๕



ที่ รศร.ป.ว ๐๐๑/๒๕๖๕

คณะรัฐศาสตร์และรัฐประศาสนศาสตร์
มหาวิทยาลัยราชภัฏมหาสารคาม
อำเภอเมือง จังหวัดมหาสารคาม
๕๔๐๐๐

๒๕ มกราคม ๒๕๖๕

เรื่อง ขอสัมภาษณ์ข้อมูลงานวิจัย

เรียน นายสมัคร คำสา

ด้วย นายวุฒิเวช ภูทองไชย รหัสประจำตัว ๒๐๙๒๖๒๐๘๐๑๐๘ นักศึกษาปริญญาเอก
หลักสูตรรัฐประศาสนศาสตรดุษฎีบัณฑิต สาขาวิชาการจัดการภาครัฐและภาคเอกชน มหาวิทยาลัยราชภัฏ
มหาสารคาม กำลังทำวิทยานิพนธ์ เรื่อง "รูปแบบการจัดการการใช้ที่ดินสาธารณะประโยชน์ของชุมชนใน
พื้นที่จังหวัดมหาสารคาม" เพื่อให้การวิจัยดำเนินไปด้วยความเรียบร้อย บรรลุตามวัตถุประสงค์

ทั้งนี้ คณะรัฐศาสตร์และรัฐประศาสนศาสตร์ มหาวิทยาลัยราชภัฏมหาสารคาม ได้พิจารณา
แล้วเห็นว่าท่านเป็นผู้มีความรู้ความเชี่ยวชาญอย่างยิ่ง จึงขอสัมภาษณ์ข้อมูลงานวิจัย เพื่อนำข้อมูลไป
ประกอบการวิจัยให้บรรลุตามวัตถุประสงค์ต่อไป

จึงเรียนมาเพื่อโปรดพิจารณา และหวังเป็นอย่างยิ่งว่าจะได้รับความอนุเคราะห์จากท่านด้วยดี
ขอขอบพระคุณมา ณ โอกาสนี้

มหาวิทยาลัยราชภัฏมหาสารคาม
RAJABHAT MAHASARAKHAM UNIVERSITY

ขอแสดงความนับถือ

(ผู้ช่วยศาสตราจารย์เสาวลักษณ์ โกลกิตติฉิมพร)
คณบดีคณะรัฐศาสตร์และรัฐประศาสนศาสตร์

คณะรัฐศาสตร์และรัฐประศาสนศาสตร์
โทร. ๐๔๓-๗๒๓๕๕๕



ที่ รศรป.ว ๐๐๑/๒๕๖๕

คณะรัฐศาสตร์และรัฐประศาสนศาสตร์
มหาวิทยาลัยราชภัฏมหาสารคาม
อำเภอเมือง จังหวัดมหาสารคาม
๕๕๐๐๐

๒๕ มกราคม ๒๕๖๕

เรื่อง ขอสัมภาษณ์ข้อมูลงานวิจัย

เรียน นายอินตา กัมพล

ด้วย นายวุฒิเวช ภูทองไชย รหัสประจำตัว ๖๐๙๒๒๒๐๔๐๑๐๘ นักศึกษาปริญญาเอก
หลักสูตรรัฐประศาสนศาสตรดุษฎีบัณฑิต สาขาวิชาการจัดการภาครัฐและภาคเอกชน มหาวิทยาลัยราชภัฏ
มหาสารคาม กำลังทำวิทยานิพนธ์ เรื่อง “รูปแบบการจัดการการใช้ที่ดินสาธารณะประโยชน์ของชุมชนใน
พื้นที่จังหวัดมหาสารคาม” เพื่อให้การวิจัยดำเนินไปด้วยความเรียบร้อย บรรลุตามวัตถุประสงค์

ทั้งนี้ คณะรัฐศาสตร์และรัฐประศาสนศาสตร์ มหาวิทยาลัยราชภัฏมหาสารคาม ได้พิจารณา
แล้วเห็นว่าท่านเป็นผู้มีความรู้ความเชี่ยวชาญอย่างยิ่ง จึงขอสัมภาษณ์ข้อมูลงานวิจัย เพื่อนำข้อมูลไป
ประกอบการวิจัยให้บรรลุตามวัตถุประสงค์ต่อไป

จึงเรียนมาเพื่อโปรดพิจารณา และหวังเป็นอย่างยิ่งว่าจะได้รับความอนุเคราะห์จากท่านด้วยดี
ขอขอบพระคุณมา ณ โอกาสนี้

มหาวิทยาลัยราชภัฏมหาสารคาม
RAJABHAT MAHASARAKHAM UNIVERSITY

ขอแสดงความนับถือ

(ผู้ช่วยศาสตราจารย์เสาวลักษณ์ โกศลกิตติฉิมพร)
คณบดีคณะรัฐศาสตร์และรัฐประศาสนศาสตร์

คณะรัฐศาสตร์และรัฐประศาสนศาสตร์
โทร. ๐๔๓-๗๒๓๕๕๕



ที่ รศรป.ว ๐๐๑/๒๕๖๕

คณะรัฐศาสตร์และรัฐประศาสนศาสตร์
มหาวิทยาลัยราชภัฏมหาสารคาม
อำเภอเมือง จังหวัดมหาสารคาม
๕๕๐๐๐

๒๔ มกราคม ๒๕๖๕

เรื่อง ขอสัมภาษณ์ข้อมูลงานวิจัย

เรียน นางสาวนฤมล สายเมือง

ด้วย นายวุฒิเวช ภูทองไชย รหัสประจำตัว ๒๐๙๒๒๒๐๕๐๑๐๘ นักศึกษาปริญญาเอก
หลักสูตรรัฐประศาสนศาสตรดุษฎีบัณฑิต สาขาวิชาการจัดการภาครัฐและภาคเอกชน มหาวิทยาลัยราชภัฏ
มหาสารคาม กำลังทำวิทยานิพนธ์ เรื่อง “รูปแบบการจัดการการใช้ที่ดินสาธารณะประโยชน์ของชุมชนใน
พื้นที่จังหวัดมหาสารคาม” เพื่อให้การวิจัยดำเนินไปด้วยความเรียบร้อย บรรลุตามวัตถุประสงค์

ทั้งนี้ คณะรัฐศาสตร์และรัฐประศาสนศาสตร์ มหาวิทยาลัยราชภัฏมหาสารคาม ได้พิจารณา
แล้วเห็นว่าท่านเป็นผู้มีความรู้ความเชี่ยวชาญอย่างยิ่ง จึงขอสัมภาษณ์ข้อมูลงานวิจัย เพื่อนำข้อมูลไป
ประกอบการวิจัยให้บรรลุตามวัตถุประสงค์ต่อไป

จึงเรียนมาเพื่อโปรดพิจารณา และหวังเป็นอย่างยิ่งว่าจะได้รับความอนุเคราะห์จากท่านด้วยดี
ขอขอบพระคุณมา ณ โอกาสนี้

มหาวิทยาลัยราชภัฏมหาสารคาม
RAJABHAT MAHASARAKHAM UNIVERSITY

ขอแสดงความนับถือ

(ผู้ช่วยศาสตราจารย์เสาวลักษณ์ โกศลกิตติอัมพร)
คณบดีคณะรัฐศาสตร์และรัฐประศาสนศาสตร์

คณะรัฐศาสตร์และรัฐประศาสนศาสตร์
โทร. ๐๔๓-๗๒๓๕๕๕



ที่ รศรป.ว ๐๐๑/๒๕๖๕

คณะรัฐศาสตร์และรัฐประศาสนศาสตร์
มหาวิทยาลัยราชภัฏมหาสารคาม
อำเภอเมือง จังหวัดมหาสารคาม
๕๕๐๐๐

๒๕ มกราคม ๒๕๖๕

เรื่อง ขอสัมภาษณ์ข้อมูลงานวิจัย

เรียน นายพิทยา ชินโคตร

ด้วย นายวุฒิเวช ภูทองไชย รหัสประจำตัว ๖๐๙๒๖๒๐๘๐๑๐๘ นักศึกษาปริญญาเอก
หลักสูตรรัฐประศาสนศาสตรดุษฎีบัณฑิต สาขาวิชาการจัดการภาครัฐและภาคเอกชน มหาวิทยาลัยราชภัฏ
มหาสารคาม กำลังทำวิทยานิพนธ์ เรื่อง “รูปแบบการจัดการการใช้ที่ดินสาธารณะประโยชน์ของชุมชนใน
พื้นที่จังหวัดมหาสารคาม” เพื่อให้การวิจัยดำเนินไปด้วยความเรียบร้อย บรรลุตามวัตถุประสงค์

ทั้งนี้ คณะรัฐศาสตร์และรัฐประศาสนศาสตร์ มหาวิทยาลัยราชภัฏมหาสารคาม ได้พิจารณา
แล้วเห็นว่าท่านเป็นผู้มีความรู้ความเชี่ยวชาญอย่างยิ่ง จึงขอสัมภาษณ์ข้อมูลงานวิจัย เพื่อนำข้อมูลไป
ประกอบการวิจัยให้บรรลุตามวัตถุประสงค์ต่อไป

จึงเรียนมาเพื่อโปรดพิจารณา และหวังเป็นอย่างยิ่งว่าจะได้รับความอนุเคราะห์จากท่านด้วยดี
ขอขอบพระคุณมา ณ โอกาสนี้

มหาวิทยาลัยราชภัฏมหาสารคาม
RAJABHAT MAHASARAKHAM UNIVERSITY

ขอแสดงความนับถือ

(ผู้ช่วยศาสตราจารย์เสาวลักษณ์ ภัทลภคิตติ์อมพร)

คณบดีคณะรัฐศาสตร์และรัฐประศาสนศาสตร์

คณะรัฐศาสตร์และรัฐประศาสนศาสตร์

โทร. ๐๔๓-๗๒๓๕๕๕



ที่ รศรป. ว ๐๐๑/๒๕๖๕

คณะรัฐศาสตร์และรัฐประศาสนศาสตร์
มหาวิทยาลัยราชภัฏมหาสารคาม
อำเภอเมือง จังหวัดมหาสารคาม
๔๕๐๐๐

๒๕ มกราคม ๒๕๖๕

เรื่อง ขอสัมภาษณ์ข้อมูลงานวิจัย

เรียน นายธีระ แก้วไกรสร

ด้วย นายวุฒิเวช ภูทองไชย รหัสประจำตัว ๖๐๕๒๖๒๐๕๐๑๐๘ นักศึกษาปริญญาเอก
หลักสูตรรัฐประศาสนศาสตร์ดุษฎีบัณฑิต สาขาวิชาการจัดการภาครัฐและภาคเอกชน มหาวิทยาลัยราชภัฏ
มหาสารคาม กำลังทำวิทยานิพนธ์ เรื่อง “รูปแบบการจัดการการใช้ที่ดินสาธารณะประโยชน์ของชุมชนใน
พื้นที่จังหวัดมหาสารคาม” เพื่อให้การวิจัยดำเนินไปด้วยความเรียบร้อย บรรลุตามวัตถุประสงค์

ทั้งนี้ คณะรัฐศาสตร์และรัฐประศาสนศาสตร์ มหาวิทยาลัยราชภัฏมหาสารคาม ได้พิจารณา
แล้วเห็นว่าท่านเป็นผู้มีความรู้ความเชี่ยวชาญอย่างยิ่ง จึงขอสัมภาษณ์ข้อมูลงานวิจัย เพื่อนำข้อมูลไป
ประกอบการวิจัยให้บรรลุตามวัตถุประสงค์ต่อไป

จึงเรียนมาเพื่อโปรดพิจารณา และหวังเป็นอย่างยิ่งว่าจะได้รับความอนุเคราะห์จากท่านด้วยดี
ขอขอบพระคุณมา ณ โอกาสนี้

มหาวิทยาลัยราชภัฏมหาสารคาม
RAJABHAT MAHASARAKHAM UNIVERSITY

ขอแสดงความนับถือ

(ผู้ช่วยศาสตราจารย์สาวลักษณ์ โกศลกิตติอมพร)
คณบดีคณะรัฐศาสตร์และรัฐประศาสนศาสตร์

คณะรัฐศาสตร์และรัฐประศาสนศาสตร์
โทร. ๐๔๓-๗๒๓๕๕๕

ที่ รศร.ป.ว ๐๐๑/๒๕๖๕



คณะรัฐศาสตร์และรัฐประศาสนศาสตร์
มหาวิทยาลัยราชภัฏมหาสารคาม
อำเภอเมือง จังหวัดมหาสารคาม
๕๔๐๐๐

๒๔ มกราคม ๒๕๖๕

เรื่อง ขอสัมภาษณ์ข้อมูลงานวิจัย

เรียน นายสมพร ควรคำคง

ด้วย นายวุฒิเวช ภูทองไชย รหัสประจำตัว ๒๐๔๒๒๒๐๘๐๑๐๘ นักศึกษาปริญญาเอก
หลักสูตรรัฐประศาสนศาสตรดุษฎีบัณฑิต สาขาวิชาการจัดการภาครัฐและภาคเอกชน มหาวิทยาลัยราชภัฏ
มหาสารคาม กำลังทำวิทยานิพนธ์ เรื่อง “รูปแบบการจัดการการใช้ที่ดินสาธารณะประโยชน์ของชุมชนใน
พื้นที่จังหวัดมหาสารคาม” เพื่อให้การวิจัยดำเนินไปด้วยความเรียบร้อย บรรลุตามวัตถุประสงค์

ทั้งนี้ คณะรัฐศาสตร์และรัฐประศาสนศาสตร์ มหาวิทยาลัยราชภัฏมหาสารคาม ได้พิจารณา
แล้วเห็นว่าท่านเป็นผู้มีความรู้ความเชี่ยวชาญอย่างยิ่ง จึงขอสัมภาษณ์ข้อมูลงานวิจัย เพื่อนำข้อมูลไป
ประกอบการวิจัยให้บรรลุตามวัตถุประสงค์ต่อไป

จึงเรียนมาเพื่อโปรดพิจารณา และหวังเป็นอย่างยิ่งว่าจะได้รับความอนุเคราะห์จากท่านด้วยดี
ขอขอบพระคุณมา ณ โอกาสนี้

มหาวิทยาลัยราชภัฏมหาสารคาม
RAJABHAT MAHASARAKHAM UNIVERSITY

ขอแสดงความนับถือ

(ผู้ช่วยศาสตราจารย์เสาวลักษณ์ โกลกิตติอัมพร)

คณบดีคณะรัฐศาสตร์และรัฐประศาสนศาสตร์

คณะรัฐศาสตร์และรัฐประศาสนศาสตร์

โทร. ๐๔๓-๗๒๓๕๕๕



ที่ รศปร.ว ๐๐๑/๒๕๖๕

คณะรัฐศาสตร์และรัฐประศาสนศาสตร์
มหาวิทยาลัยราชภัฏมหาสารคาม
อำเภอเมือง จังหวัดมหาสารคาม
๕๕๐๐๐

๒๕ มกราคม ๒๕๖๕

เรื่อง ขอสัมภาษณ์ข้อมูลงานวิจัย

เรียน นายเกริกพงษ์ จันประทีภย์

ด้วย นายวุฒิเวช ภูทองไชย รหัสประจำตัว ๖๐๙๒๖๒๐๘๐๑๐๘ นักศึกษาปริญญาเอก
หลักสูตรรัฐประศาสนศาสตรดุษฎีบัณฑิต สาขาวิชาการจัดการภาครัฐและภาคเอกชน มหาวิทยาลัยราชภัฏ
มหาสารคาม กำลังทำวิทยานิพนธ์ เรื่อง “รูปแบบการจัดการการใช้ที่ดินสาธารณะประโยชน์ของชุมชนใน
พื้นที่จังหวัดมหาสารคาม” เพื่อให้การวิจัยดำเนินไปด้วยความเรียบร้อย บรรลุตามวัตถุประสงค์

ทั้งนี้ คณะรัฐศาสตร์และรัฐประศาสนศาสตร์ มหาวิทยาลัยราชภัฏมหาสารคาม ได้พิจารณา
แล้วเห็นว่าท่านเป็นผู้มีความรู้ความเชี่ยวชาญอย่างยิ่ง จึงขอสัมภาษณ์ข้อมูลงานวิจัย เพื่อนำข้อมูลไป
ประกอบการวิจัยให้บรรลุตามวัตถุประสงค์ต่อไป

จึงเรียนมาเพื่อโปรดพิจารณา และหวังเป็นอย่างยิ่งว่าจะได้รับความอนุเคราะห์จากท่านด้วยดี
ขอขอบพระคุณมา ณ โอกาสนี้

มหาวิทยาลัยราชภัฏมหาสารคาม
RAJABHAT MAHASARAKHAM UNIVERSITY

ขอแสดงความนับถือ

(ผู้ช่วยศาสตราจารย์เสาวลักษณ์ โกศลกิตติอัมพร)

คณบดีคณะรัฐศาสตร์และรัฐประศาสนศาสตร์

คณะรัฐศาสตร์และรัฐประศาสนศาสตร์

โทร. ๐๔๓-๗๒๓๕๕๕



ที่ รศร.ว ๐๐๓/๒๕๖๕

คณะรัฐศาสตร์และรัฐประศาสนศาสตร์
มหาวิทยาลัยราชภัฏมหาสารคาม
อำเภอเมือง จังหวัดมหาสารคาม
๕๔๐๐๐

๒๕ มกราคม ๒๕๖๕

เรื่อง ขอสัมภาษณ์ข้อมูลงานวิจัย

เรียน พ.จ.ต.ทวีช พันธุ์ชิน

ด้วย นายวุฒิเวช ภูทองไชย รหัสประจำตัว ๒๐๕๒๒๒๐๘๐๑๐๘ นักศึกษาปริญญาเอก
หลักสูตรรัฐประศาสนศาสตรดุษฎีบัณฑิต สาขาวิชาการจัดการภาครัฐและภาคเอกชน มหาวิทยาลัยราชภัฏ
มหาสารคาม กำลังทำวิทยานิพนธ์ เรื่อง “รูปแบบการจัดการการใช้ที่ดินสาธารณะประโยชน์ของชุมชนใน
พื้นที่จังหวัดมหาสารคาม” เพื่อให้การวิจัยดำเนินไปด้วยความเรียบร้อย บรรลุตามวัตถุประสงค์

ทั้งนี้ คณะรัฐศาสตร์และรัฐประศาสนศาสตร์ มหาวิทยาลัยราชภัฏมหาสารคาม ได้พิจารณา
แล้วเห็นว่าท่านเป็นผู้มีความรู้ความเชี่ยวชาญอย่างยิ่ง จึงขอสัมภาษณ์ข้อมูลงานวิจัย เพื่อนำข้อมูลไป
ประกอบการวิจัยให้บรรลุตามวัตถุประสงค์ต่อไป

จึงเรียนมาเพื่อโปรดพิจารณา และหวังเป็นอย่างยิ่งว่าจะได้รับความอนุเคราะห์จากท่านด้วยดี
ขอขอบพระคุณมา ณ โอกาสนี้

มหาวิทยาลัยราชภัฏมหาสารคาม
RAJABHAT MAHASARAKHAM UNIVERSITY

ขอแสดงความนับถือ

(ผู้ช่วยศาสตราจารย์เสาวลักษณ์ โกศลกิตติอมพร)

คณบดีคณะรัฐศาสตร์และรัฐประศาสนศาสตร์

คณะรัฐศาสตร์และรัฐประศาสนศาสตร์

โทร. ๐๔๓-๗๒๓๕๕๕



ที่ รศรป.ว ๐๐๑/๒๕๖๕

คณะรัฐศาสตร์และรัฐประศาสนศาสตร์
มหาวิทยาลัยราชภัฏมหาสารคาม
อำเภอเมือง จังหวัดมหาสารคาม
๕๕๐๐๐

๒๔ มกราคม ๒๕๖๕

เรื่อง ขอสัมภาษณ์ข้อมูลงานวิจัย

เรียน นางสุพิศรา พิมพ์วงษ์

ด้วย นายวุฒิเวช ภูทองไชย รหัสประจำตัว ๖๐๕๒๖๒๐๘๐๑๐๘ นักศึกษาปริญญาเอก
หลักสูตรรัฐประศาสนศาสตรดุษฎีบัณฑิต สาขาวิชาการจัดการภาครัฐและภาคเอกชน มหาวิทยาลัยราชภัฏ
มหาสารคาม กำลังทำวิทยานิพนธ์ เรื่อง “รูปแบบการจัดการการใช้ที่ดินสาธารณะประโยชน์ของชุมชนใน
พื้นที่จังหวัดมหาสารคาม” เพื่อให้การวิจัยดำเนินไปด้วยความเรียบร้อย บรรลุตามวัตถุประสงค์

ทั้งนี้ คณะรัฐศาสตร์และรัฐประศาสนศาสตร์ มหาวิทยาลัยราชภัฏมหาสารคาม ได้พิจารณา
แล้วเห็นว่าท่านเป็นผู้มีความรู้ความเชี่ยวชาญอย่างยิ่ง จึงขอสัมภาษณ์ข้อมูลงานวิจัย เพื่อนำข้อมูลไป
ประกอบการวิจัยให้บรรลุตามวัตถุประสงค์ต่อไป

จึงเรียนมาเพื่อโปรดพิจารณา และหวังเป็นอย่างยิ่งว่าจะได้รับความอนุเคราะห์จากท่านด้วยดี
ขอขอบพระคุณมา ณ โอกาสนี้

มหาวิทยาลัยราชภัฏมหาสารคาม
RAJABHAT MAHASARAKHAM UNIVERSITY

ขอแสดงความนับถือ



(ผู้ช่วยศาสตราจารย์เสาวลักษณ์ โกศลกิตติอัมพร)
คณบดีคณะรัฐศาสตร์และรัฐประศาสนศาสตร์

คณะรัฐศาสตร์และรัฐประศาสนศาสตร์
โทร. ๐๔๓-๗๒๓๕๕๕



ที่ รศรป.ว ๐๐๗/๒๕๖๕

คณะรัฐศาสตร์และรัฐประศาสนศาสตร์
มหาวิทยาลัยราชภัฏมหาสารคาม
อำเภอเมือง จังหวัดมหาสารคาม
๕๔๐๐๐

๒๔ มกราคม ๒๕๖๕

เรื่อง ขอสัมภาษณ์ข้อมูลงานวิจัย

เรียน นางสาวศุภาคล กระจ่างจันทร์

ด้วย นายวุฒิเวช ภูทองไชย รหัสประจำตัว ๒๐๙๒๒๒๐๘๐๑๐๘ นักศึกษาปริญญาเอก
หลักสูตรรัฐประศาสนศาสตรดุษฎีบัณฑิต สาขาวิชาการจัดการภาครัฐและภาคเอกชน มหาวิทยาลัยราชภัฏ
มหาสารคาม กำลังทำวิทยานิพนธ์ เรื่อง “รูปแบบการจัดการการใช้ที่ดินสาธารณะประโยชน์ของชุมชนใน
พื้นที่จังหวัดมหาสารคาม” เพื่อให้การวิจัยดำเนินไปด้วยความเรียบร้อย บรรลุตามวัตถุประสงค์

ทั้งนี้ คณะรัฐศาสตร์และรัฐประศาสนศาสตร์ มหาวิทยาลัยราชภัฏมหาสารคาม ได้พิจารณา
แล้วเห็นว่าท่านเป็นผู้มีความรู้ความเชี่ยวชาญอย่างยิ่ง จึงขอสัมภาษณ์ข้อมูลงานวิจัย เพื่อนำข้อมูลไป
ประกอบการวิจัยให้บรรลุตามวัตถุประสงค์ต่อไป

จึงเรียนมาเพื่อโปรดพิจารณา และหวังเป็นอย่างยิ่งว่าจะได้รับความอนุเคราะห์จากท่านด้วยดี
ขอขอบพระคุณมา ณ โอกาสนี้

มหาวิทยาลัยราชภัฏมหาสารคาม
RAJABHAT MAHASARAKHAM UNIVERSITY

ขอแสดงความนับถือ

(ผู้ช่วยศาสตราจารย์เสาวลักษณ์ โกศลกิตติอินทร์)

คณบดีคณะรัฐศาสตร์และรัฐประศาสนศาสตร์

คณะรัฐศาสตร์และรัฐประศาสนศาสตร์

โทร. ๐๔๓-๗๒๓๕๕๕

ที่ รศรป.ว ๐๐๑/๒๕๖๕



คณะรัฐศาสตร์และรัฐประศาสนศาสตร์
มหาวิทยาลัยราชภัฏมหาสารคาม
อำเภอเมือง จังหวัดมหาสารคาม
๕๕๐๐๐

๒๕ มกราคม ๒๕๖๕

เรื่อง ขอสัมภาษณ์ข้อมูลงานวิจัย

เรียน นายถาวร ภูวงษ์

ด้วย นายภูฒิเวช ภูทองไชย รหัสประจำตัว ๖๐๙๒๖๒๐๘๐๑๐๘ นักศึกษาปริญญาเอก
หลักสูตรรัฐประศาสนศาสตรดุษฎีบัณฑิต สาขาวิชาการจัดการภาครัฐและภาคเอกชน มหาวิทยาลัยราชภัฏ
มหาสารคาม กำลังทำวิทยานิพนธ์ เรื่อง “รูปแบบการจัดการการใช้ที่ดินสาธารณะประโยชน์ของชุมชนใน
พื้นที่จังหวัดมหาสารคาม” เพื่อให้การวิจัยดำเนินไปด้วยความเรียบร้อย บรรลุตามวัตถุประสงค์

ทั้งนี้ คณะรัฐศาสตร์และรัฐประศาสนศาสตร์ มหาวิทยาลัยราชภัฏมหาสารคาม ได้พิจารณา
แล้วเห็นว่าท่านเป็นผู้มีความรู้ความเชี่ยวชาญอย่างยิ่ง จึงขอสัมภาษณ์ข้อมูลงานวิจัย เพื่อนำข้อมูลไป
ประกอบการวิจัยให้บรรลุตามวัตถุประสงค์ต่อไป


จึงเรียนมาเพื่อโปรดพิจารณา และหวังเป็นอย่างยิ่งว่าจะได้รับความอนุเคราะห์จากท่านด้วยดี
ขอขอบพระคุณมา ณ โอกาสนี้

มหาวิทยาลัยราชภัฏมหาสารคาม
RAJABHAT MAHASARAKHAM UNIVERSITY

ขอแสดงความนับถือ

(ผู้ช่วยศาสตราจารย์เสาวลักษณ์ โกศลกิตติฉิมพร)
คณบดีคณะรัฐศาสตร์และรัฐประศาสนศาสตร์

คณะรัฐศาสตร์และรัฐประศาสนศาสตร์
โทร. ๐๔๓-๗๒๓๕๕๕



ภาคผนวก ง

รายชื่อผู้ให้ข้อมูล

มหาวิทยาลัยราชภัฏมหาสารคาม
RAJABHAT MAHASARAKHAM UNIVERSITY

กลุ่มเป้าหมายในการให้สัมภาษณ์ 18 คน

1. ตัวแทนภาครัฐ จำนวน 9 คน ได้แก่ ตัวแทนฝ่ายปกครอง จำนวน 2 คน, ตัวแทนองค์กรปกครองส่วนท้องถิ่น จำนวน 2 คน, ตัวแทนการปกครองท้องถิ่น จำนวน 2 คน, ตัวแทนศาล จำนวน 1 คน และตัวแทนสำนักงานการใช้ที่ดิน จำนวน 2 คน

2. ตัวแทนประชาชนและภาคเอกชน จำนวน 9 คน ได้แก่ ตัวแทนผู้นำชุมชนหรือหมู่บ้าน จำนวน 2 คน, ตัวแทนประชาชนที่มีข้อร้องเรียนหรือฟ้องศาล จำนวน 2 คน, ตัวแทนทางศาสนา จำนวน 1 คน, ตัวแทนพ่อค้าหรือทำธุรกิจ 2 คน และตัวแทนประชาชนที่มีส่วนได้เสียการใช้ที่ดินสาธารณะ จำนวน 2 คน

กลุ่ม สัมภาษณ์	ตัวแทน	จำนวน	ชื่อ-สกุล	ตำแหน่ง	สังกัด	ระดับ
ตัวแทน ภาครัฐ จำนวน 9 คน	ตัวแทน ฝ่าย ปกครอง	คนที่ 1	พจต.ทวัช พันธุ์ชิน	จ่าจังหวัด	สำนักปลัดฯ	ระดับ จังหวัด
		คนที่ 2	นายนายสมพร ควรคำคง	นอก.กุดรัง	อำเภอ กุดรัง	ระดับอำเภอ
	ตัวแทน อปท.	คนที่ 1	นายเกริกพงษ์	ปลัดอบต.หนอง แวง	อบต.หนอง แวง	ระดับอำเภอ
		คนที่ 2	นางสุพิตรา พิมพ์วงษ์	ท้องถิ่น อ.กุดรัง	อำเภอ กุดรัง	ระดับตำบล
	ตัวแทน กำนัน	1 คน	นายถาวร ภูวงษ์	กำนัน ต.หนอง แวง	กำนัน ต. หนองแวง	ตำบล
	ตัวแทน ผญบ.	1 คน	นางสุชาดล กระจ่าง จันทร์	ผญบ.	ผู้ใหญ่บ้าน	หมู่บ้าน
	ตัวแทน ศาล	1 คน	นายพิทยา ชินโคตร	นิติกรชำนาญการ พิเศษศาล ม.ค.	ศาลจังหวัด มหาสารคาม	เรื่องที่ดิน
	ตัวแทน สงนง.ที่ดิน	1 คน	นายธีระ แก้วไกรสร	เจ้าพนักงานที่ดิน จังหวัด มหาสารคาม	สงนง.ที่ดิน จังหวัด มหาสารคาม	ระดับ จังหวัด
		1 คน	นางสาวนฤมล สายเมือง	นักจัดการงาน ทั่วไป ชำนาญการ	สงนง.ที่ดิน จังหวัด มหาสารคาม	ระดับอำเภอ
ตัวแทน ประชาชน และ ภาคเอกชน	ตัวแทน ผู้นำชุมชน หรือ หมู่บ้าน	1 คน	นายอินตา กันพล	ส.อบต.	อบต.หนอง แวง	ส.อบต.
		1 คน	นายสมิคร คำสา	ผญบ./ชาวบ้าน	-	ผู้นำที่ เกี่ยวกับที่ดิน

กลุ่ม สัมภาษณ์	ตัวแทน	จำนวน	ชื่อ-สกุล	ตำแหน่ง	สังกัด	ระดับ
จำนวน 9 คน	ตัวแทน	1 คน	นายทองคุณ ราชศรี	ชาวบ้าน	-	ระดับไหนก็ได้ที่มีคดีฟ้องที่ดินสาธารณะ
	ประชาชนที่มีข้อร้องเรียนหรือฟ้องศาล	1 คน	นายสาคร ไชยปาก	ชาวบ้าน	-	ระดับไหนก็ได้ที่มีคดีฟ้องที่ดินสาธารณะ
	ตัวแทนทางศาสนา	1 คน	หลวงพ่พระครู วรปัญญาภินันท์	เจ้าอาวาสวัดศรีอรุณ	วัดศรีอรุณ	วัดที่มีปัญหาที่ดิน
	ตัวแทนพ่อค้าหรือทำธุรกิจ	1 คน	นายปัญญา เอี่ยมโธสง	พ่อค้า	-	ที่มีปัญหาที่ดินสาธารณะ
		1 คน	นายถิรวัฒน์ วัตเวียงคำ	ประธานบริษัทลอร์เฮอร์วินเนอร์	-	ที่ดินสาธารณะ
	ตัวแทนประชาชนที่มีส่วนได้เสียการใช้ที่ดินสาธารณะ	1 คน	นายเหมือน ทองคำ	ประชาชน	-	ใครก็ได้ที่เป็นประชาชนชาวบ้านธรรมดา มีเรื่องที่ดินฯ



ภาคผนวก จ

ผลการวิเคราะห์การหาคุณภาพแบบสอบถาม
มหาวิทยาลัยราชภัฏมหาสารคาม
RAJABHAT MAHASARAKHAM UNIVERSITY

ผลการวิเคราะห์ความสอดคล้องระหว่างวัตถุประสงค์กับข้อคำถามการวิจัย
รูปแบบการจัดการการใช้ที่ดินสาธารณะประโยชน์ของชุมชนในพื้นที่จังหวัดมหาสารคาม

ประเด็นการตรวจสอบปัจจัยการจัดการ การใช้ที่ดินสาธารณะประโยชน์ของชุมชน ในพื้นที่จังหวัดมหาสารคาม	ระดับความ สอดคล้อง			ΣR	IOC	แปลผล
	+1	0	-1			
1. ปัจจัยหน่วยงานภาครัฐ						
1.1 การดูแลรักษาคุ้มครองป้องกันที่ดินสาธารณะของรัฐ เช่น ผู้ว่าราชการจังหวัด นายอำเภอ ดูแลอย่าให้ใคร บุกรุกและออกหนังสือสำคัญให้บุคคล	5	0	0	5	1	สอดคล้อง
1.2 การจัดการที่ดินสาธารณะกรณีมีบุคคลบุกรุก เบียด บัง กีดกัน เช่น สอบสวน ทวงคืน เป็นต้น	5	0	0	5	1	สอดคล้อง
1.3 กรณีการรังวัดที่ดินสาธารณะทั่วไป ระวังแนวเขต การ วางที่ดิน และทujurิต	5	0	0	5	1	สอดคล้อง
1.4 การมอบอำนาจหน้าที่ดูแลและดำเนินการคุ้มครอง ที่ดินสาธารณะ เช่น อธิบดีมอบให้ผู้ว่าราชการ จังหวัด เป็นต้น เป็นไปด้วยความถูกต้องและสุจริต	5	0	0	5	1	สอดคล้อง
1.5 การสำรวจหลักฐานเกี่ยวกับที่ดินสาธารณะ มีการ ตรวจสอบ เช่น ที่ตั้ง หลักฐาน อาณาเขต เนื้อที่ ผู้บุกร รุก การดำเนินคดี การส่งทะเบียน เป็นต้น	4	1	0	4	0.80	สอดคล้อง
1.6 การติดตาม ประเมินผล/ทวงคืนที่ดินสาธารณะ เช่น เรียกคืนจากเอกชน	5	0	0	5	1	สอดคล้อง
2. ปัจจัยหน่วยงานภาคเอกชน						
2.1 เอกชนขออนุญาตเข้าไปใช้ประโยชน์ที่ดินสาธารณะ ประโยชน์	5	0	0	5	1	สอดคล้อง
2.2 การส่งเสริมสนับสนุนการดูแลรักษาคุ้มครองป้องกัน จากภาคเอกชน	5	0	0	5	1	สอดคล้อง
2.3 การปฏิบัติตามกฎหมายและเงื่อนไข ไม่ฝ่าฝืนในที่ดิน ของรัฐของเอกชน	5	0	0	5	1	สอดคล้อง
2.4 การไม่รุกล้ำหรือปกปิดที่ดินของเอกชน เช่น ที่ดิน ราชพัสดุ สิ่งปลูกสร้าง	5	0	0	5	1	สอดคล้อง

ประเด็นการตรวจสอบปัจจัยการจัดการ การใช้ที่ดินสาธารณะประโยชน์ของชุมชน ในพื้นที่จังหวัดมหาสารคาม	ระดับความ สอดคล้อง			ΣR	IOC	แปลผล
	+1	0	-1			
2.5 การไม่ใช้สิ่งที่ไม่ถูกต้องหรือหลีกเลี่ยงการนำไปสู่ข้อ ทุจริต เช่น การใช้ทรัพย์สิน (ใต้โต๊ะ) ในการให้ได้มา ซึ่งประโยชน์จากที่ดินสาธารณะ เป็นต้น	5	0	0	5	1	สอดคล้อง
3. ปัจจัยผู้นำชุมชน/หมู่บ้านตามกฎหมายผู้นำชุมชน/หมู่บ้านตามกฎหมาย						
3.1 ผู้นำมีส่วนในการจัดการการตกลงร่วมกันใน การใช้ประโยชน์ร่วมกัน	5	0	0	5	1	สอดคล้อง
3.2 ผู้นำมีการอธิบาย โกล่เกลี่ย หาทางแก้ไข ปัญหาให้กับประชาชนในพื้นที่	5	0	0	5	1	สอดคล้อง
3.3 ผู้นำมีการใช้กฎ ข้อบังคับ ระเบียบที่เป็น ทางการในการจัดการ	5	0	0	5	1	สอดคล้อง
3.4 ผู้นำมีการใช้กฎ ข้อบังคับ ระเบียบหรือ ข้อตกลงของประชาชนมากกว่าราชการหรือ ทางการ (ไม่เป็นทางการ)	5	0	0	5	1	สอดคล้อง
3.5 ผู้นำใช้ความเชื่อ ความศรัทธาทางศาสนา เชื่อผีปู่ย่าตายาย ประเพณีต่างๆ	5	0	0	5	1	สอดคล้อง
3.6 ผู้นำนำประชาชนเรียกร้อง หรือประสานงาน ผู้เกี่ยวข้อง เช่น ราชการ เพื่อปกป้องรักษา การดูแลหรือใช้ประโยชน์ร่วมกัน	4	1	0	4	0.80	สอดคล้อง
4. ปัจจัยผู้นำประชาชนในชุมชน/หมู่บ้านที่ไม่ใช่ตามกฎหมาย						
4.1 ผู้นำใช้ความเชื่อ เคารพ และศรัทธาตัวผู้นำ เช่น ผู้นำอาชีพ ปราชญ์ชาวบ้าน	5	0	0	5	1	สอดคล้อง
4.2 ผู้นำใช้ความเชื่อ ความศรัทธาทางศาสนา ประเพณี ผีปู่ย่าตายาย	5	0	0	5	1	สอดคล้อง
4.3 ผู้นำได้จัดการข้อตกลงหรือหาข้อสรุปหรือ ยอมรับร่วมกันในการใช้ที่ดินสาธารณะ ประโยชน์ต่าง ๆ ที่ไม่ใช่กฎหมาย	5	0	0	5	1	สอดคล้อง

ประเด็นการตรวจสอบปัจจัยการจัดการ การใช้ที่ดินสาธารณะประโยชน์ของชุมชน ในพื้นที่จังหวัดมหาสารคาม	ระดับความ สอดคล้อง			ΣR	IOC	แปลผล
	+1	0	-1			
4.4 ผู้นำสร้างความเชื่อหรือมองเห็นประโยชน์ใน การใช้ร่วมกัน และยอมเสียสละในส่วนที่เป็น ประโยชน์ส่วนรวม	5	0	0	5	1	สอดคล้อง
4.5 ผู้นำช่วยเหลือหรืออำนวยความสะดวกให้กับ หน่วยงานต่าง ๆ ที่เกี่ยวข้อง	5	0	0	5	1	สอดคล้อง
5. ปัจจัยตัวประชาชน						
5.1 ประชาชนยอมเสียสละในส่วนที่เป็นผลได้ของ ตนเพื่อส่วนรวม	5	0	0	5	1	สอดคล้อง
5.2 ประชาชนตกลงร่วมกันในการใช้ประโยชน์ ร่วมกันหรือแบ่งปันกัน	5	0	0	5	1	สอดคล้อง
5.3 ประชาชนช่วยดูแล ปกป้องรักษาที่ดิน สาธารณะประโยชน์ร่วมกันและยึดหลัก เสมือนประโยชน์ของตนที่จะต้องดูแลอย่างดี	5	0	0	5	1	สอดคล้อง
5.4 ประชาชนคอยส่งเสริมสนับสนุนและ ช่วยเหลือทางราชการเสมอ	5	0	0	5	1	สอดคล้อง
5.5 ประชาชนเคารพกติกา เงื่อนไข กฎส่วนรวมและ ราชการ ไม่ละเมิดหรือทำผิดในการใช้ที่ดินสาธารณะ ประโยชน์จนนำไปสู่ความเสียหาย	4	1	0	4	0.80	สอดคล้อง
6. ปัจจัยการรวมกลุ่มทางสังคม						
6.1 มีการรวมกลุ่มเพื่อปกป้องรักษาที่ดินสาธารณะ ประโยชน์ของส่วนรวม	5	0	0	5	1	สอดคล้อง
6.2 มีการสร้างกฎ กติกา เงื่อนไขขึ้นมาในกลุ่มหรือ ส่วนรวม	5	0	0	5	1	สอดคล้อง
6.3 มีกลุ่มการเข้าไปใช้ประโยชน์ร่วมกันและคอยติดตาม แก้ไขหากมีปัญหา	5	0	0	5	1	สอดคล้อง
6.4 มีการจัดโครงสร้างทางสังคมในการจัดการที่ดิน สาธารณะประโยชน์ เช่น คนที่คอยตัดสินใจหรือผู้นำ	5	0	0	5	1	สอดคล้อง

ประเด็นการตรวจสอบปัจจัยการจัดการ การใช้ที่ดินสาธารณะประโยชน์ของชุมชน ในพื้นที่จังหวัดมหาสารคาม	ระดับความ สอดคล้อง			ΣR	IOC	แปลผล
	+1	0	-1			
การจัดทีมคนคอยดูแล เป็นต้น						
6.5 มีการจัดทำข้อมูล จัดระบบข้อมูลหรือทีมที่เข้มแข็ง ในการดูแลที่ดินสาธารณะประโยชน์	5	0	0	5	1	สอดคล้อง
7. ปัจจัยแบบมีส่วนร่วม						
7.1 ประชาชน หน่วยงานรัฐ เอกชนและทุกฝ่าย ร่วมกันศึกษาปัญหา ประเด็นข้อพิพาท รวบรวมข้อมูลต่าง ๆ และวางแผนร่วมกัน	5	0	0	5	1	สอดคล้อง
7.2 ประชาชน หน่วยงานรัฐ เอกชนและทุกฝ่าย ร่วมกันวิเคราะห์และตัดสินใจร่วมกัน	5	0	0	5	1	สอดคล้อง
7.3 ประชาชน หน่วยงานรัฐ เอกชนและทุกฝ่าย ร่วมกันดำเนินการหรือปฏิบัติร่วมกัน	5	0	0	5	1	สอดคล้อง
7.4 ประชาชน หน่วยงานรัฐ เอกชนและทุกฝ่าย ร่วมกันรับผลประโยชน์ทั้งเชิงปริมาณและ คุณภาพ ทั้งบวก ลบ ทั้งดีและไม่ดีร่วมกัน	5	0	0	5	1	สอดคล้อง
7.5 ประชาชน หน่วยงานรัฐ เอกชนและทุกฝ่าย ร่วมกันประเมินผลและติดตามร่วมกัน	4	1	0	4	0.80	สอดคล้อง
8. ปัจจัยความเชื่อ ศรัทธาหรือสิ่งศักดิ์สิทธิ์						
8.1 ความเชื่อ ศรัทธาหรือสิ่งศักดิ์สิทธิ์ในพุทธ ศาสนา เช่น บาบ บุญคุณโทษ	5	0	0	5	1	สอดคล้อง
8.2 ความเชื่อ ศรัทธาหรือสิ่งศักดิ์สิทธิ์ในวิญญาณ ภูตผีปีศาจร้าย ๆ	5	0	0	5	1	สอดคล้อง
8.3 ความเชื่อ ศรัทธาหรือสิ่งศักดิ์สิทธิ์ในเจ้าที่เจ้า ทางหรือเทวดาอารักษ์	5	0	0	5	1	สอดคล้อง
8.4 ความเชื่อ ศรัทธาหรือสิ่งศักดิ์สิทธิ์ในอำนาจ ลึกลับ เช่น เจ้าแม่เจ้าพ่อ	5	0	0	5	1	สอดคล้อง
8.5 ความเชื่อ ศรัทธาหรือสิ่งศักดิ์สิทธิ์ในเรื่องราว ประวัติศาสตร์ ตำนาน เรื่องเล่าขานถ่ายทอด	5	0	0	5	1	สอดคล้อง

ประเด็นการตรวจสอบปัจจัยการจัดการ การใช้ที่ดินสาธารณะประโยชน์ของชุมชน ในพื้นที่จังหวัดมหาสารคาม	ระดับความ สอดคล้อง			ΣR	IOC	แปลผล
	+1	0	-1			
เป็นทอด ๆ จากรุ่นสู่รุ่น						
9. ปัจจัยยึดกฎหมายและการเมืองการปกครอง (ทางการ)						
9.1 การใช้กฎหมายและการเมืองการปกครอง จัดการปัญหา ประเด็นข้อพิพาท รวบรวม ข้อมูลต่าง ๆ ร่วมกัน วางแผนร่วมกันเกี่ยวกับ เรื่องที่ดินสาธารณะประโยชน์	5	0	0	5	1	สอดคล้อง
9.2 ใช้กฎหมายและการเมืองการปกครองในการ จัดการในการวิเคราะห์และตัดสินใจร่วมกัน เกี่ยวกับเรื่องที่ดินสาธารณะประโยชน์	5	0	0	5	1	สอดคล้อง
9.3 ใช้กฎหมายและการเมืองการปกครองในการ จัดการในการดำเนินการหรือปฏิบัติร่วมกัน เกี่ยวกับเรื่องที่ดินสาธารณะประโยชน์	5	0	0	5	1	สอดคล้อง
9.4 ใช้กฎหมายและการเมืองการปกครองในการ จัดการรับผลประโยชน์ทั้งเชิงปริมาณและ คุณภาพ ทั้งบวก ลบ ทั้งดีและไม่ดีร่วมกัน เกี่ยวกับเรื่องที่ดินสาธารณะประโยชน์	4	1	0	4	0.80	สอดคล้อง
9.5 ใช้กฎหมาย การเมืองการปกครองในการ ประเมินผลและติดตามร่วมกันเกี่ยวกับเรื่อง ที่ดินสาธารณะประโยชน์	4	1	0	4	0.80	สอดคล้อง
10. ปัจจัยสิ่งแวดล้อมภายนอก						
10.1 สังคมมีอิทธิพลกับการจัดการที่ดิน สาธารณะประโยชน์	5	0	0	5	1	สอดคล้อง
10.2 การเมืองมีอิทธิพลกับการจัดการที่ดิน สาธารณะประโยชน์	5	0	0	5	1	สอดคล้อง
10.3 เทคโนโลยีมีอิทธิพลกับการจัดการที่ดิน สาธารณะประโยชน์	5	0	0	5	1	สอดคล้อง

ประเด็นการตรวจสอบปัจจัยการจัดการ การใช้ที่ดินสาธารณะประโยชน์ของชุมชน ในพื้นที่จังหวัดมหาสารคาม	ระดับความ สอดคล้อง			ΣR	IOC	แปลผล
	+1	0	-1			
10.4 กฎหมายมีอิทธิพลกับการจัดการที่ดิน สาธารณะประโยชน์	5	0	0	5	1	สอดคล้อง
10.5 บุคคลภายนอกมีอิทธิพลกับการจัดการที่ดิน สาธารณะประโยชน์ เช่น นักการเมือง ครู ข้าราชการอื่น ๆ คนนอกพื้นที่ ที่ไม่เกี่ยวกับ เรื่องที่ดินสาธารณะประโยชน์ เป็นต้น	4	1	0	4	0.80	สอดคล้อง
10.6 เครือข่ายภายนอกมีอิทธิพลในการจัดการ ที่ดินสาธารณะประโยชน์	5	0	0	5	1	สอดคล้อง



มหาวิทยาลัยราชภัฏมหาสารคาม
RAJABHAT MAHASARAKHAM UNIVERSITY

ผลการวิเคราะห์ความสอดคล้องระหว่างวัตถุประสงค์กับข้อความการวิจัย
รูปแบบการจัดการการใช้ที่ดินสาธารณะประโยชน์ของชุมชนในพื้นที่จังหวัดมหาสารคาม

ประเด็นการตรวจสอบ การใช้ที่ดินสาธารณะประโยชน์ของชุมชน ในพื้นที่จังหวัดมหาสารคาม	ระดับความ สอดคล้อง			ΣR	IOC	แปลผล
	+1	0	-1			
	1. ด้านการใช้ที่ดินที่เกิดขึ้นโดยการสงวนหวงห้ามตามกฎหมาย					
1.1 การยื่นคำขอใช้ที่ดินสาธารณะประโยชน์ที่เกิดขึ้นโดย การสงวนหวงห้ามตามกฎหมาย	5	0	0	5	1	สอดคล้อง
1.2 การสอบสวนประวัติความเป็นมาที่ดินสาธารณะ ประโยชน์ที่เกิดขึ้นโดยการสงวนหวงห้ามตามกฎหมาย	5	0	0	5	1	สอดคล้อง
1.3 การจัดทำแผนที่ที่ดินสาธารณะประโยชน์ที่เกิดขึ้น โดยการสงวนหวงห้ามตามกฎหมาย	5	0	0	5	1	สอดคล้อง
1.4 การประกาศที่ดินสาธารณะประโยชน์ที่เกิดขึ้นโดยการ สงวนหวงห้ามตามกฎหมาย	5	0	0	5	1	สอดคล้อง
1.5 การขอความเห็นจากองค์กรปกครองส่วนท้องถิ่น ประชาคมราษฎรในพื้นที่ดินสาธารณะประโยชน์	5	0	0	5	1	สอดคล้อง
1.6 การขอความเห็นจากหน่วยงานที่มีอำนาจหน้าที่ตาม กฎหมายเกี่ยวกับที่ดินสาธารณะประโยชน์	5	0	0	5	1	สอดคล้อง
1.7 การประชุมคณะกรรมการพิจารณาของส่วนต่าง ๆ เช่น จังหวัด กรมที่ดิน การส่งเรื่องต่าง ๆ ในแต่ขั้นตอนที่ เกี่ยวกับที่ดินสาธารณะประโยชน์	4	1	0	4	0.80	สอดคล้อง
1.8 การเสนอเรื่องเพื่อขออนุญาต การอนุมัติเกี่ยวกับที่ดิน สาธารณะประโยชน์	5	0	0	5	1	สอดคล้อง
1.9 การออกใบอนุญาต เกี่ยวกับที่ดินสาธารณะ ประโยชน์	5	0	0	5	1	สอดคล้อง
1.10 การแจ้งให้ทราบผลการอนุญาตหรือไม่ อนุญาตเกี่ยวกับที่ดินสาธารณะประโยชน์	5	0	0	5	1	สอดคล้อง
2. ด้านเกิดขึ้นเองโดยสภาพธรรมชาติ						
2.1 การยื่นคำขอใช้ที่ดินสาธารณะประโยชน์ที่ เกิดขึ้นโดยการสงวนหวงห้ามตามกฎหมาย	5	0	0	5	1	สอดคล้อง

ประเด็นการตรวจสอบ การใช้ที่ดินสาธารณะประโยชน์ของชุมชน ในพื้นที่จังหวัดมหาสารคาม	ระดับความ สอดคล้อง			ΣR	IOC	แปลผล
	+1	0	-1			
2.2 การสอบสวนประวัติความเป็นมาที่ดินสาธารณะ ประโยชน์ที่เกิดขึ้นโดยการสงวนหวงห้ามตามกฎหมาย	5	0	0	5	1	สอดคล้อง
2.3 การจัดทำแผนที่ที่ดินสาธารณะประโยชน์ที่เกิดขึ้น โดยการสงวนหวงห้ามตามกฎหมาย	5	0	0	5	1	สอดคล้อง
2.4 การประกาศที่ดินสาธารณะประโยชน์ที่เกิดขึ้นโดยการ สงวนหวงห้ามตามกฎหมาย	5	0	0	5	1	สอดคล้อง
2.5 การขอความเห็นจากองค์กรปกครองส่วนท้องถิ่น ประชาคมราษฎรในพื้นที่ดินสาธารณะประโยชน์	5	0	0	5	1	สอดคล้อง
2.6 การขอความเห็นจากหน่วยงานที่มีอำนาจหน้าที่ตาม กฎหมายเกี่ยวกับที่ดินสาธารณะประโยชน์	5	0	0	5	1	สอดคล้อง
2.7 การประชุมคณะกรรมการพิจารณาของส่วนต่าง ๆ เช่น จังหวัด กรมที่ดิน การส่งเรื่องต่าง ๆ ในแต่ขั้นตอนที่ เกี่ยวกับที่ดินสาธารณะประโยชน์	5	0	0	5	1	สอดคล้อง
2.8 การเสนอเรื่องเพื่อขออนุญาต การอนุมัติเกี่ยวกับที่ดิน สาธารณะประโยชน์	5	0	0	5	1	สอดคล้อง
2.9 การออกใบอนุญาต เกี่ยวกับที่ดินสาธารณะประโยชน์	5	0	0	5	1	สอดคล้อง
2.10 การแจ้งให้ทราบผลการอนุญาตหรือไม่อนุญาต เกี่ยวกับที่ดินสาธารณะประโยชน์	5	0	0	5	1	สอดคล้อง
3. ด้านการใช้ที่ดินเกิดขึ้นโดยการใช้ประโยชน์ร่วมกันของประชาชน						
3.1 การยื่นคำขอใช้ที่ดินสาธารณะประโยชน์ที่เกิดขึ้นโดย การสงวนหวงห้ามตามกฎหมาย	5	0	0	5	1	สอดคล้อง
3.2 การสอบสวนประวัติความเป็นมาที่ดินสาธารณะ ประโยชน์ที่เกิดขึ้นโดยการสงวนหวงห้ามตามกฎหมาย	5	0	0	5	1	สอดคล้อง
3.3 การจัดทำแผนที่ที่ดินสาธารณะประโยชน์ที่เกิดขึ้น โดยการสงวนหวงห้ามตามกฎหมาย	5	0	0	5	1	สอดคล้อง
3.4 การประกาศที่ดินสาธารณะประโยชน์ที่เกิดขึ้นโดยการ สงวนหวงห้ามตามกฎหมาย	5	0	0	5	1	สอดคล้อง

ประเด็นการตรวจสอบ การใช้ที่ดินสาธารณะประโยชน์ของชุมชน ในพื้นที่จังหวัดมหาสารคาม	ระดับความ สอดคล้อง			ΣR	IOC	แปลผล
	+1	0	-1			
3.5 การขอความเห็นจากองค์กรปกครองส่วนท้องถิ่น ประชาคมราษฎรในพื้นที่ดินสาธารณะประโยชน์	5	0	0	5	1	สอดคล้อง
3.6 การขอความเห็นจากหน่วยงานที่มีอำนาจหน้าที่ตาม กฎหมายเกี่ยวกับที่ดินสาธารณะประโยชน์	5	0	0	5	1	สอดคล้อง
3.7 การประชุมคณะกรรมการพิจารณาของส่วนต่าง ๆ เช่น จังหวัด กรมที่ดิน การส่งเรื่อง ต่าง ๆ ในแต่ ขั้นตอนที่เกี่ยวกับที่ดินสาธารณะประโยชน์	5	0	0	5	1	สอดคล้อง
3.8 การเสนอเรื่องเพื่อขออนุญาต การอนุมัติเกี่ยวกับที่ดิน สาธารณะประโยชน์	5	0	0	5	1	สอดคล้อง
3.9 การออกใบอนุญาต เกี่ยวกับที่ดินสาธารณะ ประโยชน์	5	0	0	5	1	สอดคล้อง
3.10 การแจ้งให้ทราบผลการอนุญาตหรือไม่ อนุญาตเกี่ยวกับที่ดินสาธารณะประโยชน์	5	0	0	5	1	สอดคล้อง
4. ด้านเกิดขึ้นโดยการยกให้ (อุทิศให้สาธารณะ)						
4.1 การยื่นคำขอใช้ที่ดินสาธารณะประโยชน์ที่ เกิดขึ้นโดยการสงวนหวงห้ามตามกฎหมาย	5	0	0	5	1	สอดคล้อง
4.2 การสอบสวนประวัติความเป็นมาที่ดิน สาธารณะประโยชน์ที่เกิดขึ้นโดยการสงวนหวง ห้ามตามกฎหมาย	5	0	0	5	1	สอดคล้อง
4.3 การจัดทำแผนที่ที่ดินสาธารณะประโยชน์ที่ เกิดขึ้นโดยการสงวนหวงห้ามตามกฎหมาย	5	0	0	5	1	สอดคล้อง
4.4 การประกาศที่ดินสาธารณะประโยชน์ที่ เกิดขึ้นโดยการสงวนหวงห้ามตามกฎหมาย	5	0	0	5	1	สอดคล้อง
4.5 การขอความเห็นจากองค์กรปกครองส่วน ท้องถิ่น ประชาคมราษฎรในพื้นที่ดิน สาธารณะประโยชน์	5	0	0	5	1	สอดคล้อง

ประเด็นการตรวจสอบ การใช้ที่ดินสาธารณะประโยชน์ของชุมชน ในพื้นที่จังหวัดมหาสารคาม	ระดับความ สอดคล้อง			ΣR	IOC	แปลผล
	+1	0	-1			
4.6 การขอความเห็นจากหน่วยงานที่มีอำนาจ หน้าที่ตามกฎหมายเกี่ยวกับที่ดินสาธารณะ ประโยชน์	5	0	0	5	1	สอดคล้อง
4.7 การประชุมคณะกรรมการพิจารณาของส่วน ต่าง ๆ เช่น จังหวัด กรมที่ดิน การส่งเรื่อง ต่าง ๆ ในแต่ขั้นตอนที่เกี่ยวกับที่ดินสาธารณะ ประโยชน์	5	0	0	5	1	สอดคล้อง
4.8 การเสนอเรื่องเพื่อขออนุญาต การอนุมัติ เกี่ยวกับที่ดินสาธารณะประโยชน์	5	0	0	5	1	สอดคล้อง
4.9 การออกใบอนุญาต เกี่ยวกับที่ดินสาธารณะ ประโยชน์	5	0	0	5	1	สอดคล้อง
4.10 การแจ้งให้ทราบผลการอนุมัติหรือไม่ อนุญาตเกี่ยวกับที่ดินสาธารณะประโยชน์	5	0	0	5	1	สอดคล้อง

มหาวิทยาลัยราชภัฏมหาสารคาม
Reliability
Case Processing Summary
RAJABHAT MAHASARAKAM UNIVERSITY

		N	%
Cases	Valid	40	100.0
	Excluded ^a	0	.0
	Total	40	100.0

Reliability Statistics

Cronbach's Alpha	N of Items
.918	93

Item-Total Statistics

	Scale Mean if Item Deleted	Scale Variance if Item Deleted	Corrected Item-Total Correlation	Cronbach's Alpha if Item Deleted
a1 การดูแลรักษาคุ้มครองป้องกันที่ดิน สาธารณะของรัฐ	354.8500	212.695	.124	.918
a2 การจัดการที่ดินสาธารณะกรณีมีบุคคล บุกรุก	354.9250	210.430	.439	.918
a3 กรณีการรังวัดที่ดินสาธารณะทั่วไป	355.0500	207.126	.410	.917
a4 การมอบอำนาจหน้าที่ดูแลและ ดำเนินการคุ้มครองที่ดินสาธารณะ	355.1000	204.400	.568	.916
a5 การสำรวจหลักฐานเกี่ยวกับที่ดิน สาธารณะ	355.1000	205.836	.600	.916
a6 การติดตามประเมินผล	355.1500	207.105	.407	.917
b1 เอกชนขออนุญาตเข้าไปใช้ประโยชน์ ที่ดินสาธารณะประโยชน์	354.5750	197.481	.795	.914
b2 การส่งเสริมสนับสนุนการดูแลรักษา คุ้มครองป้องกันจากภาคเอกชน	354.6250	196.907	.760	.914
b3 การปฏิบัติตามกฎหมายและเงื่อนไข	355.0250	206.948	.502	.917
b4 การไม่รุกล้ำหรือปกปิดที่ดินของเอกชน	354.9000	209.169	.506	.917
b5 การไม่ใช้สิ่งที่ไม่ถูกต้องหรือหลีกเลี่ยง การนำไปสู่ข้อทุจริต	354.9750	212.025	.102	.919
c1 ผู้นำมีส่วนในการจัดการการตกลง ร่วมกันในการใช้ประโยชน์ร่วมกัน	354.8750	210.471	.292	.918
c2 ผู้นำมีการอธิบายไกล่เกลี่ย	354.9500	206.664	.539	.916
c3 ผู้นำมีการใช้กฎข้อบังคับระเบียบที่เป็น ทางการในการจัดการ	355.0250	208.076	.487	.917
c4 ผู้นำมีการใช้กฎข้อบังคับระเบียบหรือ ข้อตกลง	355.0000	208.615	.472	.917

	Scale Mean if Item Deleted	Scale Variance if Item Deleted	Corrected Item-Total Correlation	Cronbach's Alpha if Item Deleted
c5 ผู้นำใช้ความเชื่อความศรัทธาทางศาสนา	355.0750	213.302	-.018	.920
c6 ผู้นำนำประชาชนเรียกร้องหรือ ประสานงานผู้เกี่ยวข้อง	355.1500	213.721	-.046	.920
d1 ผู้นำใช้ความเชื่อเคารพและศรัทธาตัว ผู้นำ	355.1000	214.451	-.108	.920
d2 ผู้นำใช้ความเชื่อความศรัทธาทางศาสนา	355.0250	215.051	-.178	.920
d3 ผู้นำได้จัดการข้อตกลงหรือหาข้อสรุป หรือยอมรับร่วมกัน	355.1500	211.003	.159	.919
d4 ผู้นำสร้างความเชื่อหรือมองเห็น ประโยชน์ในการใช้ร่วมกัน	355.1250	209.804	.259	.918
d5 ผู้นำช่วยเหลือหรืออำนวยความสะดวก ให้กับหน่วยงานต่าง ๆ	355.1500	211.977	.084	.919
e1 ประชาชนยอมเสียสละในส่วนที่เป็น ผลได้ของตนเพื่อส่วนรวม	354.6750	197.046	.774	.914
e2 ประชาชนตกลงร่วมกันในการใช้ ประโยชน์ร่วมกันหรือแบ่งปันกัน	354.5250	200.102	.727	.914
e3 ประชาชนช่วยดูแลปกป้องรักษาที่ดิน สาธารณะประโยชน์ร่วมกัน	354.9250	210.533	.423	.918
e4 ประชาชนคอยส่งเสริมสนับสนุนและ ช่วยเหลือทางราชการเสมอ	355.0500	210.254	.259	.918
e5 ประชาชนเคารพกติกาเงื่อนไขกฎ ส่วนรวมและราชการ	355.0750	210.943	.186	.918
f1 มีการรวมกลุ่มเพื่อปกป้องรักษาที่ดิน สาธารณะประโยชน์ของส่วนรวม	354.9250	208.738	.392	.917
f2 มีการสร้างกฎกติกาเงื่อนไขขึ้นมาใน กลุ่มหรือส่วนรวม	355.0250	206.281	.439	.917

	Scale Mean if Item Deleted	Scale Variance if Item Deleted	Corrected Item-Total Correlation	Cronbach's Alpha if Item Deleted
f3 มีกลุ่มการเข้าไปใช้ประโยชน์ร่วมกันและ คอยติดตามแก้ไขหากมีปัญหา	354.9750	209.512	.419	.917
f4 มีการจัดโครงสร้างทางสังคมในการ จัดการที่ดินสาธารณะประโยชน์	355.0000	208.359	.409	.917
f5 มีการจัดทำข้อมูลจัดระบบข้อมูล	355.1000	207.938	.424	.917
g1 ประชาชนหน่วยงานรัฐเอกชนและทุก ฝ่ายร่วมกันศึกษาปัญหา	355.1000	210.759	.165	.919
g2 ประชาชนหน่วยงานรัฐเอกชนและทุก ฝ่ายร่วมกันวิเคราะห์	355.0250	208.538	.371	.917
g3 ประชาชนหน่วยงานรัฐเอกชนและทุก ฝ่ายร่วมกันดำเนินการ	355.1000	208.656	.318	.918
g4 ประชาชนหน่วยงานรัฐเอกชนและทุก ฝ่ายร่วมกันรับผลประโยชน์	355.0250	208.281	.343	.918
g5 ประชาชนหน่วยงานรัฐเอกชนและทุก ฝ่ายร่วมกันประเมินผล	355.1000	207.374	.369	.917
h1 ความเชื่อศรัทธาหรือสิ่งศักดิ์สิทธิ์ใน พุทธศาสนา	354.6250	198.087	.701	.914
h2 ความเชื่อศรัทธาหรือสิ่งศักดิ์สิทธิ์ใน วิญญาณภูตผีปีศาจร้ายๆ	355.0250	207.871	.507	.917
h3 ความเชื่อศรัทธาหรือสิ่งศักดิ์สิทธิ์ในเจ้า ที่เจ้าทาง	354.5500	200.049	.691	.915
h4 ความเชื่อศรัทธาหรือสิ่งศักดิ์สิทธิ์ใน อำนาจลึกลับ	354.9750	209.717	.396	.917
h5 ความเชื่อศรัทธาหรือสิ่งศักดิ์สิทธิ์ใน เรื่องราวประวัติศาสตร์	354.9500	208.562	.456	.917

	Scale Mean if Item Deleted	Scale Variance if Item Deleted	Corrected Item-Total Correlation	Cronbach's Alpha if Item Deleted
i1 การใช้กฎหมายและการเมืองการ ปกครองจัดการปัญหา	354.9500	212.254	.124	.918
i2 ใช้กฎหมายและการเมืองการปกครองใน การจัดการในการวิเคราะห์	355.0000	211.949	.126	.919
i3 ใช้กฎหมายและการเมืองการปกครองใน การจัดการในการดำเนินการ	355.0750	206.789	.544	.917
i4 ใช้กฎหมายและการเมืองการปกครองใน การจัดการรับผลประโยชน์	355.0750	210.840	.194	.918
i5 ใช้กฎหมายการเมืองการปกครองในการ ประเมินผล	355.0750	211.148	.143	.919
j1 สังคมมีอิทธิพลกับการจัดการที่ดิน สาธารณะประโยชน์	354.8750	203.753	.468	.917
j2 การเมืองมีอิทธิพลกับการจัดการที่ดิน สาธารณะประโยชน์	354.8500	202.131	.538	.916
j3 เทคโนโลยีมีอิทธิพลกับการจัดการที่ดิน สาธารณะประโยชน์	354.9500	207.074	.393	.917
j4 กฎหมายมีอิทธิพลกับการจัดการที่ดิน สาธารณะประโยชน์	355.1000	206.810	.518	.917
j5 บุคคลภายนอกมีอิทธิพลกับการจัดการ ที่ดินสาธารณะประโยชน์	355.1000	211.374	.141	.919
j6 เครือข่ายภายนอกมีอิทธิพลในการ จัดการที่ดินสาธารณะประโยชน์	355.1500	212.336	.057	.919
k1 การยื่นคำขอใช้ที่ดินสาธารณะ ประโยชน์	354.9250	210.687	.399	.918
k2 การสอบสวนประวัติความเป็นมาที่ดิน สาธารณะประโยชน์	354.9250	210.379	.447	.918

	Scale Mean if Item Deleted	Scale Variance if Item Deleted	Corrected Item-Total Correlation	Cronbach's Alpha if Item Deleted
k3 การจัดทำแผนที่ที่ดินสาธารณะ ประโยชน์	355.0500	207.382	.520	.917
k4 การประกาศที่ดินสาธารณะประโยชน์	355.0000	210.154	.312	.918
k5 การขอความเห็นจากองค์กรปกครอง ส่วนท้องถิ่น	355.0750	215.199	-.174	.920
k6 การขอความเห็นจากหน่วยงานที่มี อำนาจหน้าที่ตามกฎหมาย	355.2000	212.215	.062	.919
k7 การประชุมคณะกรรมการพิจารณาของ ส่วนต่าง ๆ	355.1000	210.246	.202	.918
k8 การเสนอเรื่องเพื่อขออนุญาตการอนุมัติ เกี่ยวกับที่ดินสาธารณะ	355.2000	212.010	.066	.919
k9 การออกใบอนุญาตเกี่ยวกับที่ดิน สาธารณะประโยชน์	355.2000	207.344	.341	.918
k10 การแจ้งให้ทราบผลการอนุญาต หรือไม่อนุญาตเกี่ยวกับที่ดิน	355.1000	210.862	.158	.919
l1 การยื่นคำขอใช้ที่ดินสาธารณะประโยชน์	355.0000	209.026	.351	.918
l2 การสอบสวนประวัติความเป็นมาที่ดิน สาธารณะประโยชน์	354.9750	210.384	.251	.918
l3 การจัดทำแผนที่ที่ดินสาธารณะประโยชน์	355.0500	209.946	.287	.918
l4 การประกาศที่ดินสาธารณะประโยชน์	355.0500	211.177	.148	.919
l5 การขอความเห็นจากองค์กรปกครอง ส่วนท้องถิ่น	355.1250	212.933	.004	.920
l6 การขอความเห็นจากหน่วยงานที่มี อำนาจหน้าที่ตามกฎหมาย	355.1000	209.015	.292	.918
l7 การประชุมคณะกรรมการพิจารณาของ ส่วนต่าง ๆ	355.1750	212.866	.016	.919

	Scale Mean if Item Deleted	Scale Variance if Item Deleted	Corrected Item-Total Correlation	Cronbach's Alpha if Item Deleted
l8 การเสนอเรื่องเพื่อขออนุญาตการอนุมัติ เกี่ยวกับที่ดินสาธารณะ	355.1250	212.779	.025	.919
l9 การออกใบอนุญาตเกี่ยวกับที่ดิน สาธารณะประโยชน์	355.1000	211.272	.150	.919
l10 การแจ้งให้ทราบผลการอนุญาตหรือไม่ อนุญาตเกี่ยวกับที่ดิน	354.9750	213.717	-.058	.919
m1 การยื่นคำขอใช้ที่ดินสาธารณะ ประโยชน์	355.0750	207.969	.442	.917
m2 การสอบสวนประวัติความเป็นมาที่ดิน สาธารณะประโยชน์	355.0500	207.177	.460	.917
m3 การจัดทำแผนที่ที่ดินสาธารณะ ประโยชน์	354.9250	209.097	.448	.917
m4 การประกาศที่ดินสาธารณะประโยชน์	355.0500	211.638	.134	.919
m5 การขอความเห็นจากองค์กรปกครอง ส่วนท้องถิ่น	354.9500	213.946	-.093	.919
m6 การขอความเห็นจากหน่วยงานที่มี อำนาจหน้าที่ตามกฎหมาย	355.0250	210.281	.275	.918
m7 การประชุมคณะกรรมการพิจารณา ของส่วนต่าง ๆ	355.1250	211.856	.097	.919
m8 การเสนอเรื่องเพื่อขออนุญาตการ อนุมัติเกี่ยวกับที่ดินสาธารณะ	355.1000	213.067	.000	.920
m9 การออกใบอนุญาตเกี่ยวกับที่ดิน สาธารณะประโยชน์	355.1000	207.426	.365	.917
m10 การแจ้งให้ทราบผลการอนุญาต หรือไม่อนุญาตเกี่ยวกับที่ดิน	355.0500	208.767	.295	.918
n1 การยื่นคำขอใช้ที่ดินสาธารณะประโยชน์	355.1250	210.163	.231	.918

	Scale Mean if Item Deleted	Scale Variance if Item Deleted	Corrected Item-Total Correlation	Cronbach's Alpha if Item Deleted
n2 การสอบสวนประวัติความเป็นมาที่ดิน สาธารณะประโยชน์	355.1250	211.035	.162	.919
n3 การจัดทำแผนที่ที่ดินสาธารณะประโยชน์	355.2250	210.948	.150	.919
n4 การประกาศที่ดินสาธารณะประโยชน์	355.2500	211.423	.114	.919
n5 การขอความเห็นจากองค์กรปกครอง ส่วนท้องถิ่น	355.1500	208.797	.328	.918
n6 การขอความเห็นจากหน่วยงานที่มี อำนาจหน้าที่ตามกฎหมาย	355.1500	209.259	.258	.918
n7 การประชุมคณะกรรมการพิจารณาของ ส่วนต่าง ๆ	355.1500	209.772	.253	.918
n8 การเสนอเรื่องเพื่อขออนุญาตการอนุมัติ เกี่ยวกับที่ดินสาธารณะ	354.6000	195.733	.851	.913
n9 การออกใบอนุญาตเกี่ยวกับที่ดิน สาธารณะประโยชน์	355.0000	209.128	.418	.917
n10 การแจ้งให้ทราบผลการอนุญาต หรือไม่อนุญาตเกี่ยวกับที่ดิน	354.9750	204.640	.491	.916

Scale Statistics			
Mean	Variance	Std. Deviation	N of Items
358.8750	213.292	14.60451	93



ภาคผนวก ฉ

ภาพประกอบกิจกรรม


มหาวิทยาลัยราชภัฏมหาสารคาม
RAJABHAT MAHASARAKHAM UNIVERSITY




ภาพที่ ฉ.1 นางสาวนฤมล สายเมือง นักจัดการงานทั่วไป สำนักงานที่ดินจังหวัด
มหาสารคาม สัมภาษณ์เมื่อวันที่ 19 กุมภาพันธ์ 2565



ภาพที่ ฉ.2 นายบุญคง แสงสิทธิ นายกองค้การบริหารส่วนตำบลหนองแวง อำเภอกุดรัง
จังหวัดมหาสารคาม สัมภาษณ์เมื่อวันที่ 21 กุมภาพันธ์ 2565



ภาพที่ ฉ.3 พระครูวรปัญญาธิวัฒน์ เจ้าอาวาสวัดศรีอรุณ สัมภาษณ์เมื่อวันที่ 19 กุมภาพันธ์ 2565



ภาพที่ ฉ.4 นายถิรวัฒน์ วัดเวียงคำ ประธานบริษัทลอเยอร์ วินเนอร์ จังหวัดมหาสารคาม สัมภาษณ์เมื่อวันที่ 28 กุมภาพันธ์ 2565

การเผยแพร่ผลงานวิจัย

วุฒิเวช ภูกองไชย, วัชรินทร์ สุทธิศัย และสิทธิพรร์ สุนทร. (2565). รูปแบบการจัดการการใช้ที่ดิน
สาธารณะประโยชน์ของชุมชนในพื้นที่จังหวัดมหาสารคาม, *Journal of Modern Learning
Development*.



มหาวิทยาลัยราชภัฏมหาสารคาม
RAJABHAT MAHASARAKHAM UNIVERSITY

ประวัติผู้วิจัย

ชื่อ-สกุล นายวุฒิเวช ภูทองไชย
วัน เดือน ปีเกิด 5 กุมภาพันธ์ 2516
ที่อยู่ปัจจุบัน 52/9 หมู่ 7 ตำบลหนองบัว
อำเภอเมืองอุดรธานี จังหวัดอุดรธานี
อาชีพ รับราชการ หัวหน้าฝ่ายทะเบียน สำนักงานที่ดินจังหวัดมหาสารคาม
สาขาอำเภอบรบือ

ประวัติการศึกษา

พ.ศ. 2539 นิติศาสตรบัณฑิต (น.บ.) สาขาวิชานิติศาสตร์ มหาวิทยาลัยรามคำแหง
พ.ศ. 2558 นิติศาสตรมหาบัณฑิต (น.ม.) สาขาวิชานิติศาสตร์ มหาวิทยาลัยรามคำแหง
พ.ศ. 2565 รัฐประศาสนศาสตรดุษฎีบัณฑิต (รป.ด.) สาขาวิชาการจัดการภาครัฐและ
ภาคเอกชน มหาวิทยาลัยราชภัฏมหาสารคาม

มหาวิทยาลัยราชภัฏมหาสารคาม
RAJABHAT MAHASARAKHAM UNIVERSITY