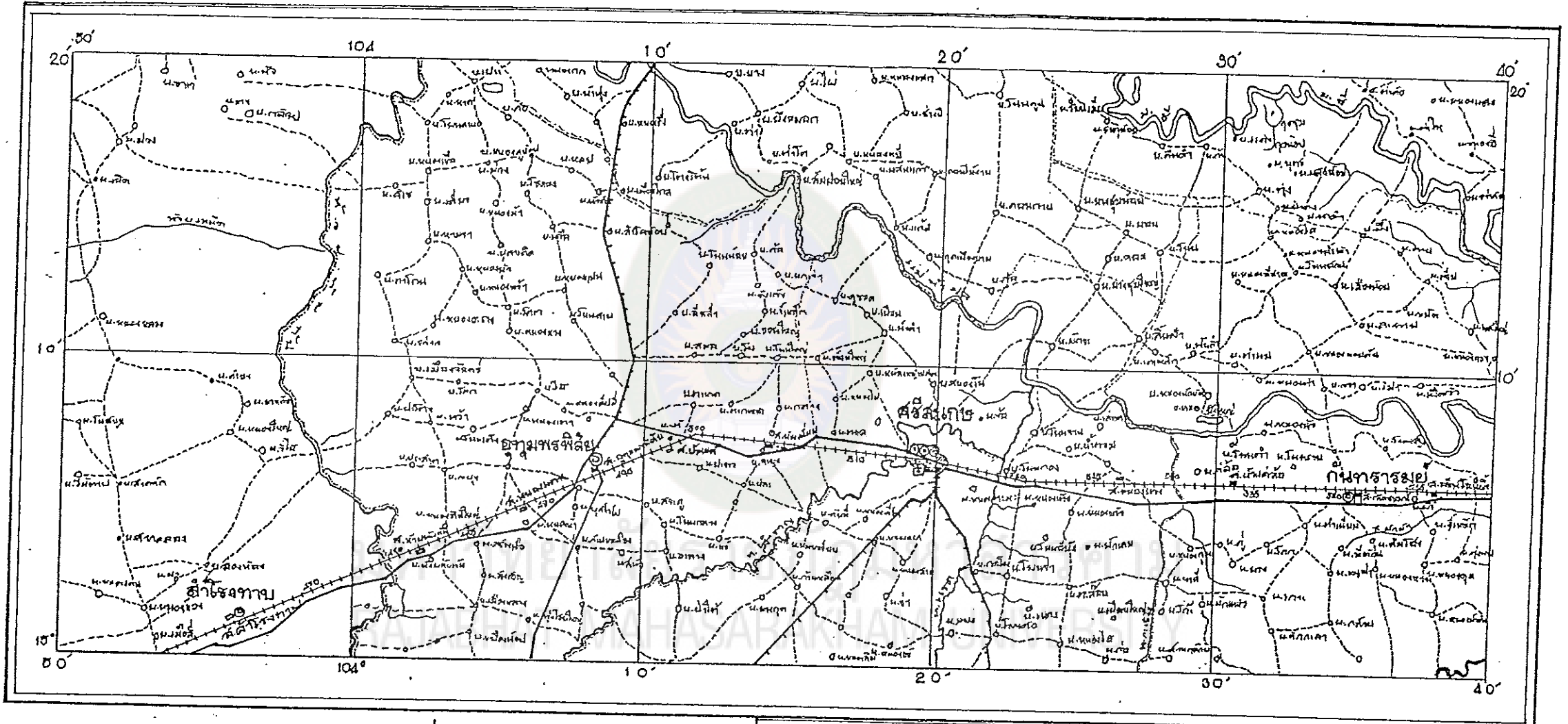


แผนที่ แสดงเส้นทางรถไฟในจังหวัดสระแก้ว

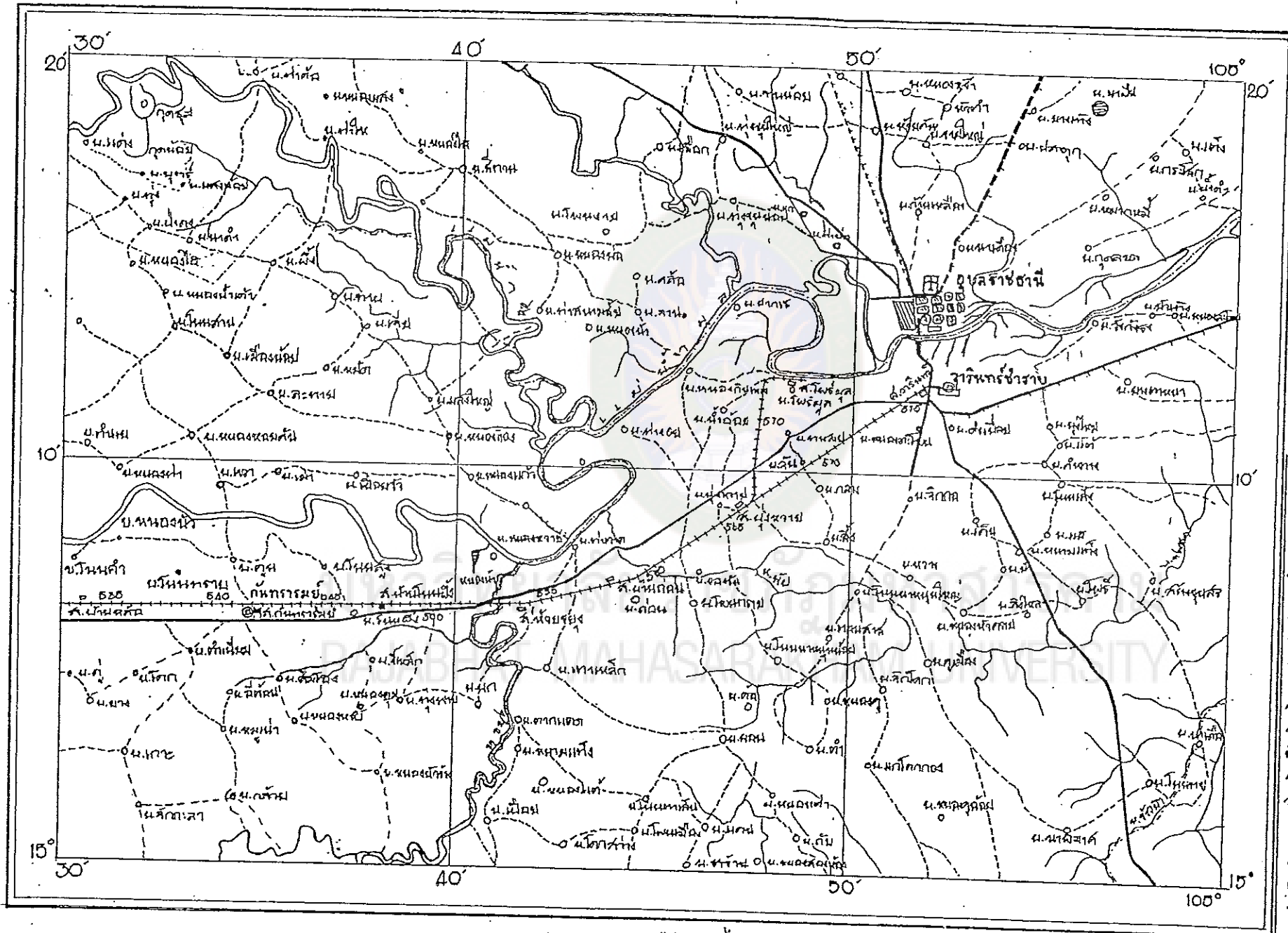


มาตราส่วน 1:200,000
 กิโลเมตร 5 0 5 10 15 20 กิโลเมตร

กรมแผนที่ พ.ศ. 2483 แผนที่ 2483

เครื่องหมายต่างๆ	
เขตจังหวัด	แม่น้ำ, คลอง
พาดข้ามเขต	ถนนดิน
ทางรถไฟ	จังหวัดเหนือ
คันหินทางรถไฟหรือทางรถไฟ	ท่านครอำเภอ
ถนน	ท่านครกิ่งอำเภอ
ทางข้าม	หมู่บ้าน
	เขตเมือง
	ท่าที่นครหรือท่าเรือ
	อำเภอ
	เมือง
	ตำบล
	หมู่บ้าน

ที่มา คัดลอกจาก กช. พ. กบด. 4-(1-10) อุบลราชธานี



แผนที่
แสดงเส้นทางรถไฟ
ในจังหวัดอุบลราชธานี

เครื่องหมายต่างๆ

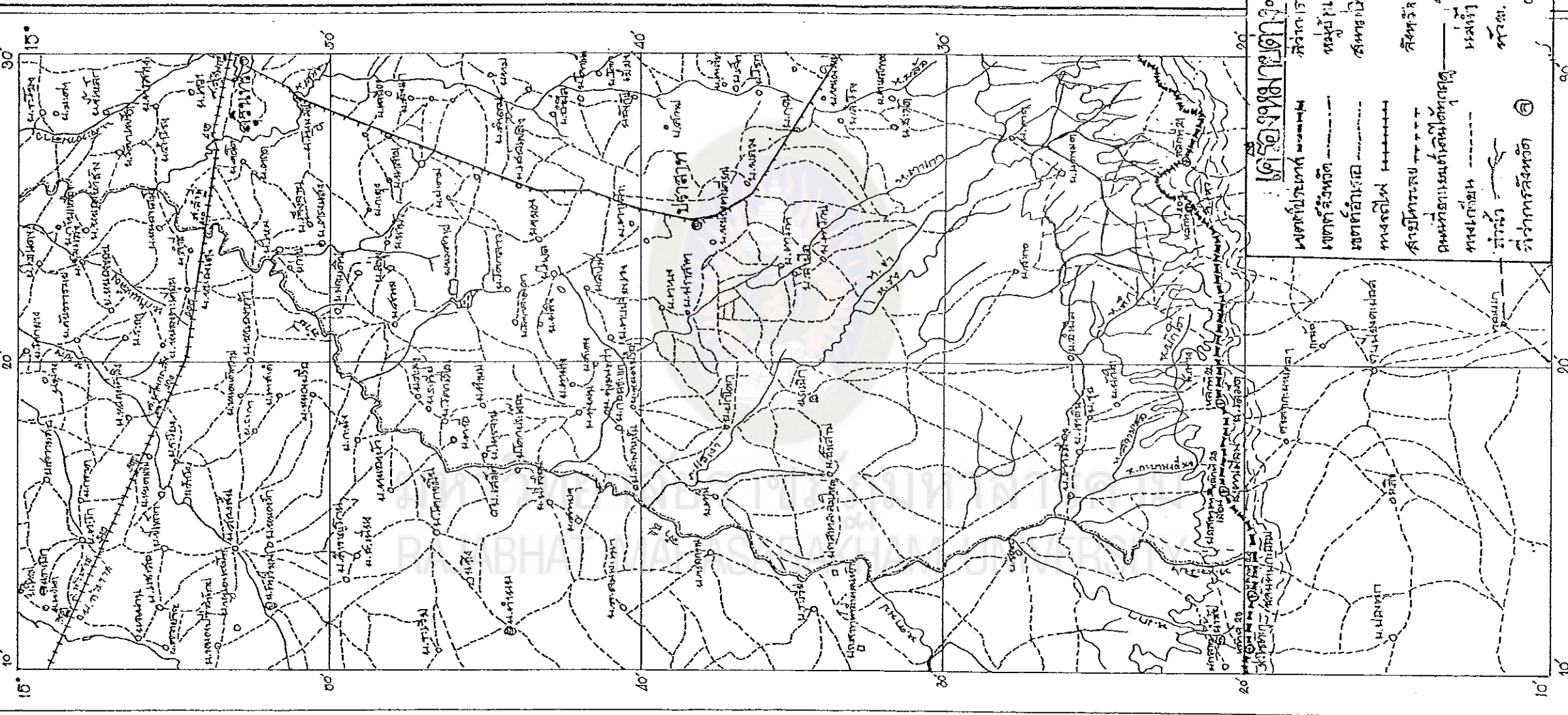
- เขตจังหวัด -----
- เขตอำเภอ -----
- ทางรถไฟ -----
- สถานีรถไฟ -----
- ถนนที่ลงมือก่อสร้าง -----
- ถนนที่สร้างเสร็จ -----
- ถนนที่เลิกสร้าง -----
- ทางระบายน้ำ -----
- แม่น้ำ -----
- ที่ว่าการอำเภอ -----
- ที่ว่าการจังหวัด -----
- ที่ว่าการกิ่งอำเภอ -----
- หมู่บ้าน -----
- สถานีรถไฟ -----

สัญลักษณ์

- จังหวัด ข. ช่างบด ข.
- บ้าน บ. วิทยาลัย ช.
- สถานี ส. ศาลา ค.
- หัวฝ น. หลอด ผ.


มาตราส่วน 1:200,000
 0 5 10 15 20 25 กิโลเมตร

แผนที่ แสดงพื้นที่และเส้นทางการติดต่อระหว่างไทยกับกัมพูชา

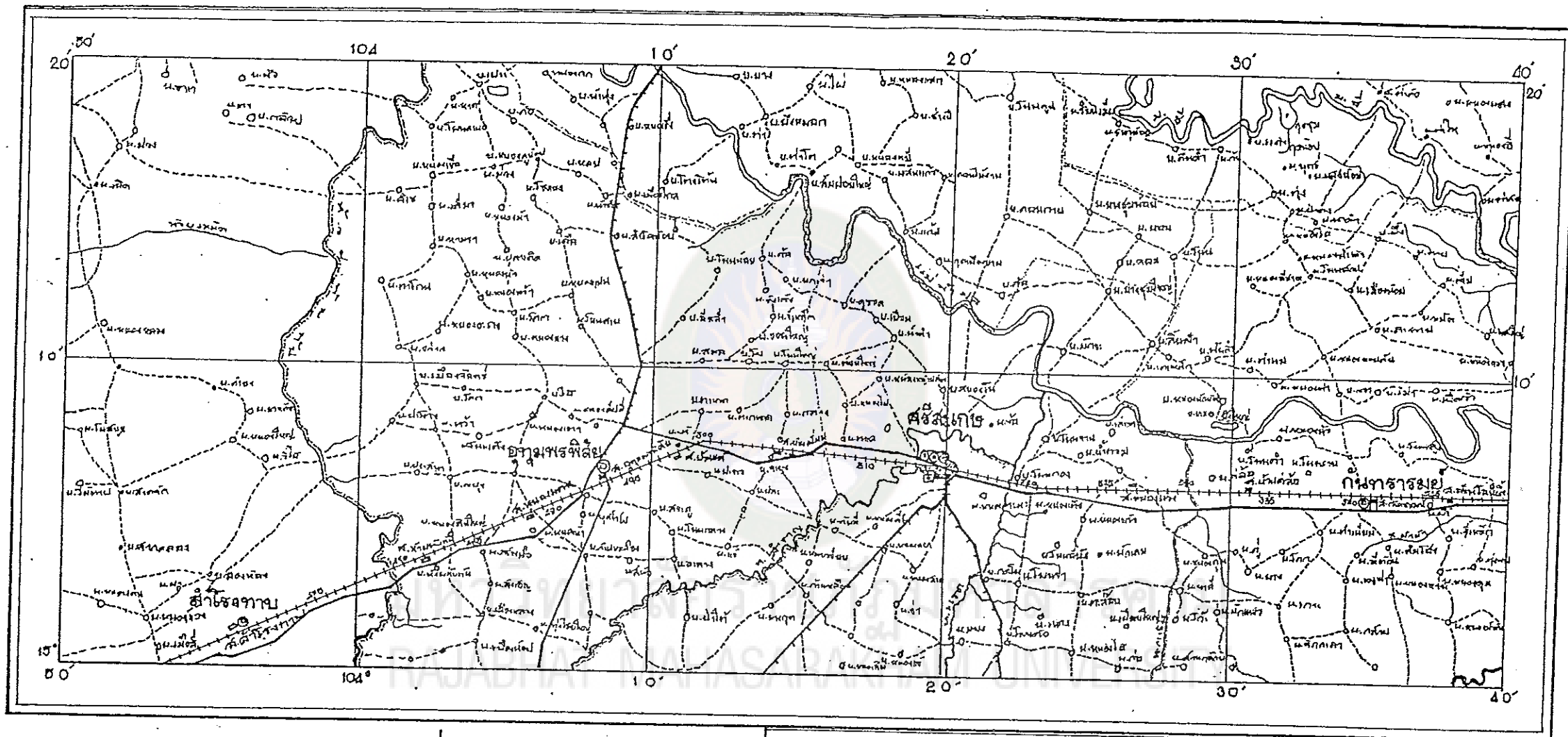


โครงการขงชาติ

เขตปกครองพิเศษ	จังหวัดระยอง
เขตจังหวัด	หมู่เกาะ
เขตอำเภอ	สหกรณ์
ทางรถไฟ	อัครราชทูต
สายโทรคมนาคม	สิงห์บุรี จ. อ่างทอง
ถนนที่กรมโยธาธิการได้ศึกษา	บ้านบ. สัตหีบ
ทางกำหนด	หมู่เกาะ
บ้าน	ศาลา
วังจันทน์	บ้านบ.



แผนที่ แสดงเส้นทางรถไฟในจังหวัดศรีสะเกษ



มาตราส่วน 1: 200,000



กรมแผนที่ พ.ศ. 2483

แก้ไข 2493

- เขตจังหวัด -----
- เขตอำเภอ -----
- ทางรถไฟ -----
- สถานีรถไฟหรือท่ารถ -----
- ถนน -----
- ทางข้าม -----

เครื่องหมายต่างๆ

- แม่น้ำ, หนอง
- สะพานหิน
- สิ่งก่อสร้าง
- ท่าอากาศยาน
- ท่ารถโดยสาร
- ท่ารถจักรยานยนต์
- หมู่บ้าน

- สถานีตำรวจ
- ที่ตั้งศาลากลางจังหวัด
- อัครราชทูต
- วังหลวง
- วังหน้า
- วังกลาง
- วังหลัง
- วังหน้า
- วังกลาง
- วังหลัง