

ภาคผนวก ก

แบบสอบถาม

เรื่อง บทบาทขององค์กรท้องถิ่นในการจัดการป่าชุมชน : กรณีศึกษาป่าดงนามน
จังหวัดกาฬสินธุ์และจังหวัดร้อยเอ็ด

หมายเลขแบบสอบถาม

1. แบบสอบถามฉบับนี้มี 3 ส่วน ประกอบด้วย
ส่วนที่ 1 ข้อมูลส่วนบุคคล
ส่วนที่ 2 ข้อมูลเกี่ยวกับบทบาทขององค์กรท้องถิ่นในการจัดการป่าชุมชนดงนามน
ส่วนที่ 3 ข้อมูลเกี่ยวกับปัญหาขององค์กรท้องถิ่นในการจัดการป่าชุมชนดงนามน
2. คำตอบของท่านที่เป็นจริงจะไม่มีผลกระทบต่อท่าน ผู้วิจัยจะเก็บรักษาไว้เป็นความลับ
ฉะนั้น เพื่อให้การทำวิจัยในครั้งนี้เกิดประโยชน์สูงสุด ขอให้ท่านตอบแบบสอบถามตาม
ความรู้สึกที่แท้จริง **มหาวิทยาลัยราชภัฏมหาสารคาม**
3. เมื่อท่านตอบแบบสอบถามแล้ว กรุณาตรวจสอบอีกครั้งว่า ท่านได้ตอบแบบสอบถาม
ครบทุกข้อแล้วหรือยัง แบบสอบถามที่ตอบครบทุกข้อเท่านั้นจะเป็นแบบสอบถามที่สมบูรณ์
และใช้ได้

ขอขอบคุณในความอนุเคราะห์ครั้งนี้เป็นอย่างสูง

นายวิเชียร จงชูวณิชย์

นักศึกษาปริญญาโท สาขาสังคมศาสตร์เพื่อการพัฒนา

บัณฑิตวิทยาลัย สถาบันราชภัฏมหาสารคาม

ส่วนที่ 1 ข้อมูลส่วนบุคคล

คำชี้แจง กรุณาทำเครื่องหมาย ✓ ลงใน หรือเติมข้อความลงในช่องว่างให้ตรงกับข้อคิดเห็นของท่านมากที่สุด

- | | | | |
|--|--|---|-----------------------------|
| 1. เพศ | <input type="checkbox"/> 1. ชาย | <input type="checkbox"/> 2. หญิง | V1 <input type="checkbox"/> |
| 2. อายุ | <input type="checkbox"/> 1. ต่ำกว่า 20 ปี | <input type="checkbox"/> 2. 21-30 ปี | V2 <input type="checkbox"/> |
| | <input type="checkbox"/> 3. 31-40 ปี | <input type="checkbox"/> 4. 41-50 ปี | |
| | <input type="checkbox"/> 5. 51-60 ปี | <input type="checkbox"/> 6. 61 ปี ขึ้นไป | |
| 3. สถานะในครอบครัวผู้ตอบแบบสอบถาม | | | V3 <input type="checkbox"/> |
| | <input type="checkbox"/> 1. หัวหน้าครอบครัว | <input type="checkbox"/> 2.สามี/ภรรยา | |
| | <input type="checkbox"/> 3. ลูกสาว/ลูกชาย | <input type="checkbox"/> 4. ลูกเขย/ลูกสะใภ้ | |
| | <input type="checkbox"/> 5. ผู้อาศัย | | |
| 4. ระดับการศึกษา | | | V4 <input type="checkbox"/> |
| | <input type="checkbox"/> 1. ไม่ได้รับการศึกษา | <input type="checkbox"/> 2. จบ ป.4 | |
| | <input type="checkbox"/> 3. จบ ป.6 หรือ ป.7 | <input type="checkbox"/> 4. ม.3, ม.ศ. 3 หรือเทียบเท่า | |
| | <input type="checkbox"/> 5. จบ ม.6, ม.ศ. 5 หรือเทียบเท่า | <input type="checkbox"/> 6. จบ ปวช. หรือ ปวส | |
| | <input type="checkbox"/> 7. ปริญญาตรีขึ้นไป | | |
| 5. ระยะเวลาที่อาศัยอยู่ในหมู่บ้าน | | | V5 <input type="checkbox"/> |
| | <input type="checkbox"/> 1. ต่ำกว่า 1 ปี | <input type="checkbox"/> 2. 1-5ปี | |
| | <input type="checkbox"/> 3. 5-10 ปี | <input type="checkbox"/> 4. มากกว่า 10 ปี ขึ้นไป | |
| 6. อาชีพหลัก | | | V6 <input type="checkbox"/> |
| | <input type="checkbox"/> 1. ทำนา | <input type="checkbox"/> 2. ทำไร่ | |
| | <input type="checkbox"/> 3. รับจ้าง | <input type="checkbox"/> 4. รับราชการ | |
| | <input type="checkbox"/> 5. อื่นๆ(โปรดระบุ)..... | | |
| 7. องค์กรท้องถิ่นที่ท่านเป็นสมาชิกในปัจจุบัน | | | V7 <input type="checkbox"/> |
| | <input type="checkbox"/> 1. องค์การบริหารส่วนตำบล | <input type="checkbox"/> 2. คณะกรรมการหมู่บ้าน | |
| | <input type="checkbox"/> 3. ราษฎรอาสาสมัครพิทักษ์ป่า | <input type="checkbox"/> 4. คณะกรรมการโรงเรียน | |
| | <input type="checkbox"/> 5. คณะกรรมการวัด | | |

สำหรับผู้วิจัย

ส่วนที่ 2 บทบาทของขององค์กรท้องถิ่นในการจัดการป่าชุมชนดงนาาม

คำชี้แจง โปรดกาเครื่องหมาย ✓ ลงในช่องว่างที่ตรงกับความคิดเห็นของท่านมากที่สุด

เกณฑ์การพิจารณา

ปฏิบัติบ่อย	หมายถึง	มีการทำกิจกรรมนั้น ๆ อย่างต่อเนื่องทุกครั้ง หรือเกือบทุกครั้งที่มีการจัดกิจกรรม
ปฏิบัติบางครั้ง	หมายถึง	มีการทำกิจกรรมนั้น ๆ เป็นบางครั้ง ไม่ต่อเนื่อง
ไม่ค่อยได้ปฏิบัติ	หมายถึง	ทำกิจกรรมนั้น ๆ เพียงเล็กน้อยหรือแทบจะไม่ทำเลย
ไม่ได้ปฏิบัติ	หมายถึง	ไม่ได้ทำกิจกรรมนั้น ๆ เลย

ก. บทบาทในการสร้างจิตสำนึกในการอนุรักษ์ป่าชุมชนดงนาาม

บทบาท	ปฏิบัติบ่อย	ปฏิบัติเป็นบางครั้ง	ไม่ค่อยได้ปฏิบัติ	ไม่ได้ปฏิบัติ	สำหรับผู้วิจัย
1. กระตุ้นให้ชาวบ้านเกิดจิตสำนึกในการอนุรักษ์ป่าชุมชน					V8 <input type="checkbox"/>
2. เน้นเรื่องการอนุรักษ์ป่าชุมชนเมื่อพูดคุยกับชาวบ้าน					V9 <input type="checkbox"/>
3. สอนชาวบ้านให้เกิดความรู้สึกรักป่าชุมชนและช่วยถ่ายทอดแก่ผู้อื่น					V10 <input type="checkbox"/>
4. เน้นเรื่องการอนุรักษ์ป่าชุมชนในการสั่งสอนเด็กนักเรียนและลูกหลาน					V11 <input type="checkbox"/>
5. จัดกิจกรรมในการอนุรักษ์ป่าชุมชนร่วมกับชาวบ้านและองค์กรอื่นๆ					V12 <input type="checkbox"/>
6. จัดกิจกรรมการให้ความรู้เกี่ยวกับการใช้ประโยชน์จากป่าชุมชนอย่างยั่งยืน					V13 <input type="checkbox"/>
7. ยกย่อง เชิดชู ชาวบ้านหรือผู้มีส่วนร่วมในการอนุรักษ์ป่าชุมชน					V14 <input type="checkbox"/>

ข. บทบาทในการจัดการป่าชุมชนดงนวม

บทบาท	ปฏิบัติ บ่อย	ปฏิบัติเป็น บางครั้ง	ไม่ค่อย ได้ปฏิบัติ	ไม่ได้ ปฏิบัติ	สำหรับ ผู้วิจัย
1. ร่วมจัดทำโครงสร้างคณะกรรมการในการจัดการป่าชุมชน					V15 <input type="checkbox"/>
2. ร่วมวางระเบียบและกฎเกณฑ์ในการใช้ป่าชุมชน					V16 <input type="checkbox"/>
3. ร่วมกำหนดอำนาจหน้าที่และบทลงโทษของผู้ที่เกี่ยวข้องในการใช้ประโยชน์จากป่าชุมชน					V17 <input type="checkbox"/>
4. ร่วมวางแผนการระดมทุนเพื่อใช้ในการจัดการป่าชุมชน					V18 <input type="checkbox"/>
5. ร่วมกำหนดแนวเขตป่าเพื่อการอนุรักษ์					V19 <input type="checkbox"/>
6. ร่วมทำแนวกันไฟรอบเขตป่า					V20 <input type="checkbox"/>
7. มีส่วนร่วมในการป้องกันการเกิดไฟป่า					V21 <input type="checkbox"/>
8. ไม่ล่าสัตว์ในเขตป่าชุมชน					V22 <input type="checkbox"/>
9. ไม่ตัดต้นไม้ในบริเวณเขตหวงห้าม					V23 <input type="checkbox"/>
10. ออกลาดตระเวนเพื่อตรวจจับผู้ทำผิดระเบียบในการใช้ป่าชุมชน					V24 <input type="checkbox"/>
11. ใช้ประโยชน์จากแหล่งน้ำในป่าชุมชนอย่างคุ้มค่า					V25 <input type="checkbox"/>
12. พัฒนาพื้นที่ป่าให้เป็นแหล่งรวมพันธุ์ไม้ที่มีค่า					V26 <input type="checkbox"/>
13. เข้าร่วมกิจกรรมการปลูกต้นไม้					V27 <input type="checkbox"/>
14. ดูแลรักษาไม้ให้มีการลักลอบตัดต้นไม้					V28 <input type="checkbox"/>
15. ร่วมประชุมสรุปผลการดำเนินงานของป่าชุมชน					V29 <input type="checkbox"/>
16. ร่วมประชุมเพื่อแก้ไขปัญหาในการดำเนินงานของป่าชุมชน					V30 <input type="checkbox"/>

ค. บทบาทในการส่งเสริมการมีส่วนร่วมของประชาชนในการจัดการป่าชุมชนดงนามน

บทบาท	ปฏิบัติ บ่อย	ปฏิบัติเป็น บางครั้ง	ไม่ค่อย ได้ปฏิบัติ	ไม่ได้ ปฏิบัติ	สำหรับ ผู้วิจัย
1. ร่วมประชุมกับชาวบ้านเพื่อพูดคุยเรื่อง ป่าชุมชน					V31 <input type="checkbox"/>
2. ร่วมประชุมกับชาวบ้านในการจัดทำ แผนเกี่ยวกับการใช้ป่าชุมชน					V32 <input type="checkbox"/>
3. สอนวิธีการเพาะกล้า/ดูแลต้นไม้แก่ ชาวบ้าน					V33 <input type="checkbox"/>
4. ให้ความรู้แก่ชาวบ้านเกี่ยวกับระบบ นิเวศวิทยา พันธุ์พืช พันธุ์สัตว์ และความ รู้ในด้านสิ่งแวดล้อมของป่าชุมชน					V34 <input type="checkbox"/>
5. จัดให้มีกิจกรรมเกี่ยวกับการปลูกต้นไม้ เป็นระยะ					V35 <input type="checkbox"/>
6. ประสานงานกับชุมชนอื่นๆ ในการ สร้างเครือข่ายการอนุรักษ์					V36 <input type="checkbox"/>
7. เปิดโอกาสให้ชาวบ้านเข้าร่วมเป็น กรรมการในการจัดการป่าชุมชน					V37 <input type="checkbox"/>
8. เปิดโอกาสให้ชาวบ้านร่วมกำหนดกฎ ระเบียบในการใช้ป่าชุมชน					V38 <input type="checkbox"/>
9. กำหนดให้ชาวบ้านมีหน้าที่ในการ สอดส่องผู้กระทำผิดระเบียบในการใช้ ป่าชุมชน					V39 <input type="checkbox"/>
10. นำเสนอข้อมูลข่าวสารเกี่ยวกับการจัด การป่าชุมชนให้ชาวบ้านทราบ					V40 <input type="checkbox"/>

ภาคผนวก ข

ประวัติป่าชุมชนดงนามน

ป่าดงนามนเดิมเป็นป่าคุ้มครอง ชื่อป่านามน ตามพระบัญญัติคุ้มครองและสงวนป่า พุทธศักราช 2481 ตามกฎกระทรวง ฉบับที่ 116 (พ.ศ.2505) ประกาศในราชกิจจานุเบกษา เล่มที่ 79 ตอนที่ 86 เมื่อวันที่ 18 กันยายน 2505 และเป็นป่าสงวน ตามมาตรา 6 แห่งพระราชบัญญัติป่าสงวนแห่งชาติ พ.ศ. 2507 ประกาศเป็นป่าสงวนแห่งชาติตามกระทรวง ฉบับที่ 113 (พ.ศ. 2509) และประกาศแก้ไขรายละเอียดเพิ่มเติม ตามกฎกระทรวง ฉบับที่ 762 (พ.ศ.2518) เนื้อที่โดยประมาณ 20.08 ตารางกิโลเมตร หรือ 12,550 ไร่ เหตุผลในการประกาศเป็นป่าสงวน เนื่องจากป่าดงนามนมีไม้ชนิดมีค่าปริมาณมาก เช่น ไม้เต็ง รั้ง เหียง ประดู่ ตะแบก ยาง ฯลฯ เหมาะสมที่จะสงวนไว้ เพื่อให้มีไม้ใช้ตลอดไปอันเป็นประโยชน์มากกว่าที่จะแผ้วถางลงไปเป็นที่เพาะปลูกหรือเพื่อกิจกรรมอย่างอื่น จึงควรจัดการสงวนป่าแห่งนี้ไว้เพื่อประโยชน์แห่งรัฐและประชาชน (ป่าไม้จังหวัดกาฬสินธุ์. 2544)

แม้จะมีการประกาศพื้นที่ป่าดงนามนเป็นป่าสงวนแห่งชาติแล้วก็ตาม ปรากฏว่ายังมีการบุกรุกแผ้วถางพื้นที่รอบป่าเพื่อทำเกษตรกรรมอีกเป็นจำนวนมาก ในปี พ.ศ. 2540 กองทัพอากาศที่ 2 ร่วมกับป่าไม้จังหวัดกาฬสินธุ์ ได้ประกาศปิดป่า และจัดฝึกอบรมราษฎรอาสาสมัครพิทักษ์ป่าเพื่อทำหน้าที่ดูแลรักษาป่าชุมชนดงนามน

อาณาเขตของป่าดงนามน

ป่าดงนามนตั้งอยู่ในท้องที่ตำบลโคกสมบูรณ์ อำเภอกมลาไสย ตำบลเชียงเครือ อำเภอเมืองกาฬสินธุ์ ตำบลคอนจาน กิ่งอำเภอดอนจาน ตำบลสามัคคี ตำบลร่องคำ จังหวัดกาฬสินธุ์ และตำบลอัคระคำ อำเภอโพธิ์ชัย จังหวัดร้อยเอ็ด

อยู่ห่างจากตัวจังหวัดกาฬสินธุ์ ไปทางทิศใต้ประมาณ 20 กิโลเมตร มีเส้นทางคมนาคมใช้ได้ตลอดปีทั้งถนนลาดยางและลูกรัง

ทิศเหนือ จด ที่นารายณ์บ้านแกปะ ตำบลเชียงเครือ

ทิศตะวันออก จด บ้านด่านเต้ ตำบลคอนจานและบ้านโพนเฒ่า ตำบลอัคระคำ

ทิศใต้ จด ถนนสายบ้านนามล บ้านโนนเสียว

ทิศตะวันตก จด ถนนสายบ้านแกปะ บ้านนามล

ลักษณะภูมิประเทศ

1. สภาพเป็นที่ราบค่อนข้างสูง
2. ทิศทางลาด ลาดไปทางทิศตะวันออก
3. ความสูงจากระดับน้ำทะเลเฉลี่ยตั้งแต่ 160 เมตร ถึง 170 เมตร

ลักษณะภูมิอากาศ

1. ลักษณะโดยทั่วไปขึ้นอยู่กับมรสุมที่พัดผ่านประจำปี ลักษณะภูมิอากาศแบบพื้นเมืองร้อนเฉพาะฤดู แยกเป็น 3 ฤดู ชัดเจน
2. ปริมาณน้ำฝนเฉลี่ยตลอดปี 1,420 มิลลิเมตร มากที่สุดเดือนกันยายน โดยเฉลี่ย 300.2 มิลลิเมตร
3. อุณหภูมิเฉลี่ยต่อปี 26.9 องศาเซลเซียส สูงสุดเดือนเมษายน 29.8 องศาเซลเซียส ต่ำสุดเดือนธันวาคม 22.7 องศาเซลเซียส
4. ความชื้นสัมพัทธ์โดยเฉลี่ยต่อปี 72.3% สูงสุดเดือนกันยายน โดยเฉลี่ย 82.5% ต่ำสุดเดือนมีนาคม โดยเฉลี่ย 61.7%

ทรัพยากรดิน

เป็นทรัพยากรดินร่วนปนทรายอยู่ในกลุ่มดินไร้ทั่วไป มีความเค็มน้อยและกลุ่มดินทั่วไปบางส่วนมีหินกรวดปนบ้างเล็กน้อย และมีหินดินดานปะปนอยู่บ้างเล็กน้อย

ทรัพยากรน้ำ

1. มีลำห้วย 1 สายคือ ห้วยไผ่
2. แหล่งน้ำที่มนุษย์สร้างขึ้น คือ การขุดลอกลำห้วยไผ่

การตั้งถิ่นฐานของราษฎร

มีหมู่บ้านที่ตั้งอยู่รอบๆป่าสงวนแห่งชาติป่าดงนามน จำนวน 20 หมู่บ้าน ดังนี้

1. ตำบลโคกสมบูรณ์ อำเภอกมลาไสย จังหวัดกาฬสินธุ์ มี บ้านนามล หมู่ที่ 1,2,3,4 บ้านจิวงาม หมู่ที่ 3 บ้านดอนสวรรค์ หมู่ที่ 4
2. ตำบลเชียงเครือ อำเภอเมือง จังหวัดกาฬสินธุ์ มีบ้านแกปะ หมู่ที่ 6,7,8,9,10
3. ตำบลคอนจาน กิ่งอำเภอดอนจาน จังหวัดกาฬสินธุ์ มี บ้านกุดคลอง หมู่ที่ 7, 8 บ้านด่านเต้ หมู่ที่ 5, 9
4. ตำบลสามัคคี อำเภอร่องคำ จังหวัดกาฬสินธุ์ มีบ้านโนนเสียว หมู่ที่ 6 บ้านคำไผ่ หมู่ที่ 14
5. ตำบลอัคคะคำ กิ่งอำเภอโพธิ์ชัย จังหวัดร้อยเอ็ด มี บ้านโพนเฒ่า หมู่ที่ 3,7,12

ทรัพยากรป่าไม้

มหาวิทยาลัยราชภัฏมหาสารคาม

1. พื้นที่คงสภาพป่าประมาณ 12,550 ไร่ สาเหตุการที่พื้นที่คงสภาพป่าถูกทำลาย เนื่องจากราษฎรเข้าไปบุกรุกแผ้วถางใช้ประโยชน์เป็นพื้นที่เกษตรกรรมและการลักลอบตัดต้นไม้ เพื่อนำไปทำเชื้อเพลิงหุงต้ม และเผาถ่านขาย
2. ลักษณะโครงสร้างป่าเป็นพื้นที่ป่าแพะ หรือป่าแดง หรือป่าโคก และป่าเต็งรัง ป่าชนิดนี้มีมากในภาคตะวันออกเฉียงเหนือ อยู่ในเขตป่าสงวนแห่งชาติ ป่าดงนามนมีลักษณะเป็นป่าชนิดนี้ทั้งหมด การที่ป่าชนิดนี้มีมากเพราะมีตัวกำหนดในเรื่องลักษณะดิน ซึ่งป่าชนิดนี้มักขึ้นในดินดินดอนแห้ง เก็บความชื้นได้น้อยหรือเป็นดินทรายหรือดินลูกรัง สภาพดินมีความอุดมสมบูรณ์ตามธรรมชาติต่ำ จึงถูกบุกรุกน้อยกว่าป่าชนิดอื่นหากจะถูก บุกรุกก็จะถูกบุกรุกเป็นที่ทำไร่ ลักษณะของป่าโดยทั่วไปเป็นป่าโปร่งมีต้นไม้ขนาดกลางและขนาดเล็กอยู่กระจัดกระจายไม่ค่อยแน่นทึบ พื้นป่าไม่ค่อยรกมากนัก มีหญ้าเล็กชนิดต่างๆ ขึ้นอยู่ทั่วไป เช่น หญ้าเพ็ก มีต้นไม้ที่ใช้ประโยชน์ได้ดีประมาณ 40 ชนิดที่สำคัญ ได้แก่ เต็ง รัง เหียง พลวง ประดู่ มะกอกเลื่อม เป็นต้น

การใช้ประโยชน์พื้นที่เพื่อการอนุรักษ์

ในเขตป่าดงนาามนไม่มีพื้นที่ป่าอนุรักษ์ตามกฎหมาย เช่น อุทยานแห่งชาติ/วนอุทยาน/เขตรักษาพันธุ์สัตว์ป่า/เขตห้ามล่าสัตว์ป่า เนื่องจากไม่ได้กำหนดไว้ในการจัดแนกการใช้ประโยชน์พื้นที่ตามมติคณะรัฐมนตรี เมื่อวันที่ 10 และ 17 มีนาคม 2535



มหาวิทยาลัยราชภัฏมหาสารคาม
Rajabhat Mahasarakham University

ภาคผนวก ก
ประกาศจังหวัดกาฬสินธุ์

เรื่อง ห้ามมิให้บุคคลลักลอบตัดไม้ และบุกรุกแผ้วถางป่าโดยมิชอบด้วยกฎหมายในพื้นที่ป่าสงวนแห่งชาติป่าดงนามน ท้องที่อำเภอเมือง, กมลาไสย, ร่องคำ และกิ่งดอนจาน

ด้วยปรากฏว่า ป่าสงวนแห่งชาติป่าดงนามน ได้มีราษฎรเข้าไปลักลอบตัดไม้และบุกรุกแผ้วถางป่าเพื่อยึดถือครอบครอง รวมทั้งการเผาถ่าน หรือกระทำด้วยประการใดอันเป็นการเสื่อมเสียแก่ทรัพยากรธรรมชาติและผลกระทบต่อสิ่งแวดล้อมต่างๆ โดยรู้เท่าไม่ถึงการณ์

ฉะนั้น เพื่อป้องกันมิให้มีการลักลอบตัดไม้ หรือบุกรุกยึดถือครอบครองพื้นที่แผ้วถางป่า, ต้นไม้เผาถ่าน หรือกระทำการใดๆ ในพื้นที่ป่าสงวนแห่งชาติป่าดงนามน จังหวัดกาฬสินธุ์ และกลุ่มราษฎรอาสาสมัครพิทักษ์ป่า มีเจตนาอันที่จะรักษาพื้นที่ป่าที่เหลืออยู่ของชาติ อันเป็นแหล่งต้นน้ำลำธารไว้ให้จงได้

จังหวัดกาฬสินธุ์ จึงประกาศให้ทราบทั่วกันว่า

1. ห้ามมิให้บุคคลใดยึดถือครอบครอง ทำประโยชน์หรืออยู่อาศัยในที่ดิน ก่อสร้าง แผ้วถางเผาป่า ทำไม้ เก็บหาของป่า หรือกระทำด้วยประการใดๆ อันเป็นการเสื่อมเสียแก่สภาพป่าสงวนแห่งชาติป่าดงนามน ผู้กระทำความผิดต้องระวางโทษจำคุกสูงสุดตั้งแต่ 2 ปี ถึง 15 ปี และปรับตั้งแต่ 20,000 บาท ถึง 150,000 บาท ริบเครื่องมือ เครื่องใช้ และออกจากพื้นที่ป่าสงวนแห่งชาติ

2. ผู้ใดทำลายหรือทำให้เสียหายซึ่งหลักเขตป้าย หรือเครื่องหมายแนวเขตป่าสงวนแห่งชาติซึ่งเจ้าหน้าที่ได้จัดทำไว้ ต้องระวางโทษจำคุกไม่เกิน 3 ปี หรือปรับไม่เกิน 30,000 บาท หรือทั้งจำทั้งปรับ

3. อาศัยอำนาจตามมาตรา 25 พระราชบัญญัติป่าสงวนแห่งชาติ พ.ศ.2507 ให้บุคคลที่อาศัยอยู่ในเขตป่าสงวนแห่งชาติป่าดงนามนออกจากเขตป่าสงวนพร้อมหรือถอนสิ่งปลูกสร้างออกให้หมดสิ้นภายใน 30 วัน นับจากวันประกาศ ผู้ฝ่าฝืนต้องระวางโทษจำคุกไม่เกิน 6 เดือน หรือปรับไม่เกิน 5,000 บาท หรือทั้งจำทั้งปรับ

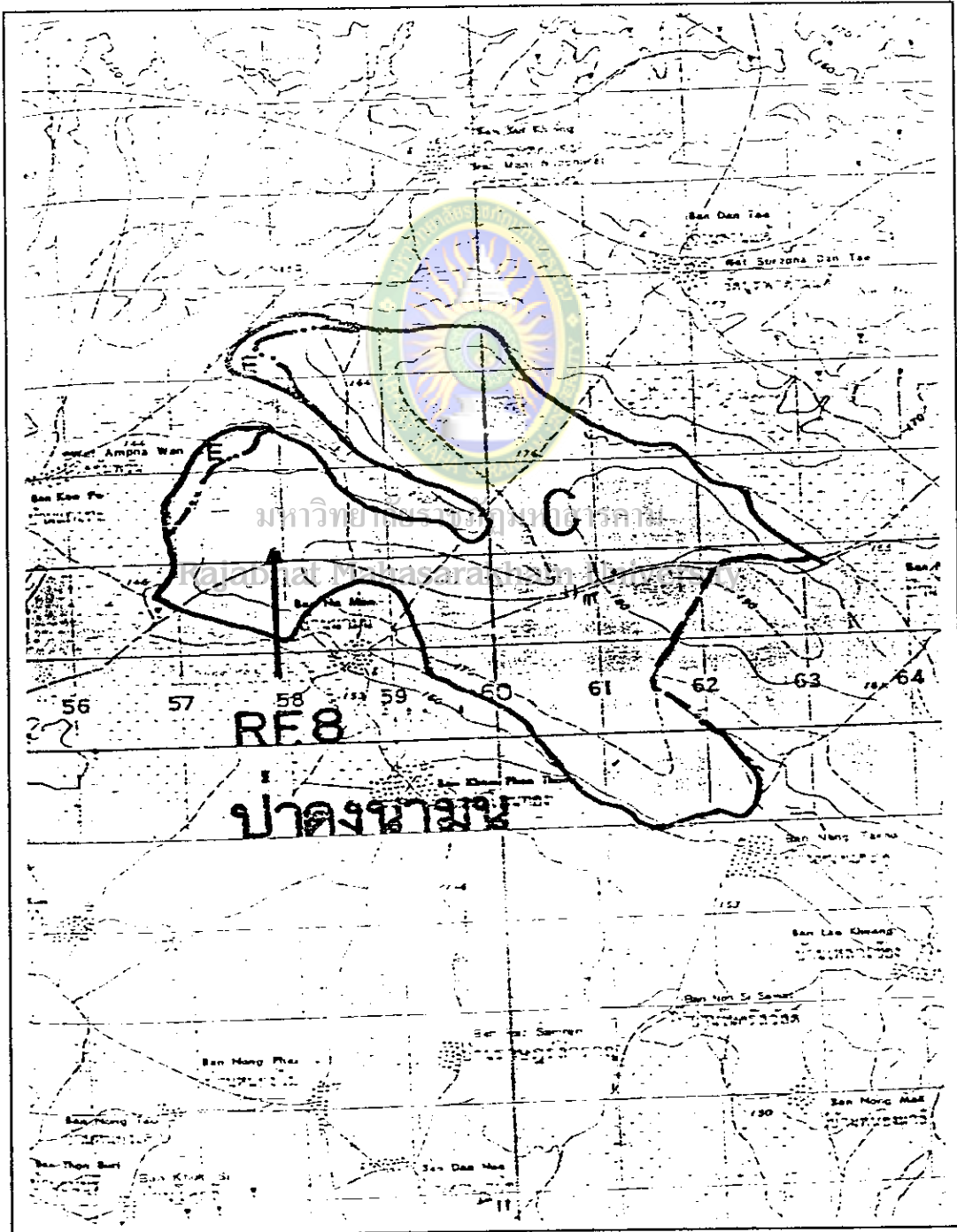
จึงประกาศให้ทราบทั่วกัน หากผู้ใดฝ่าฝืนทางราชการจะดำเนินการตามกฎหมายโดยเฉียบขาดต่อไป

ประกาศ ณ วันที่ 3 กันยายน พ.ศ.2541

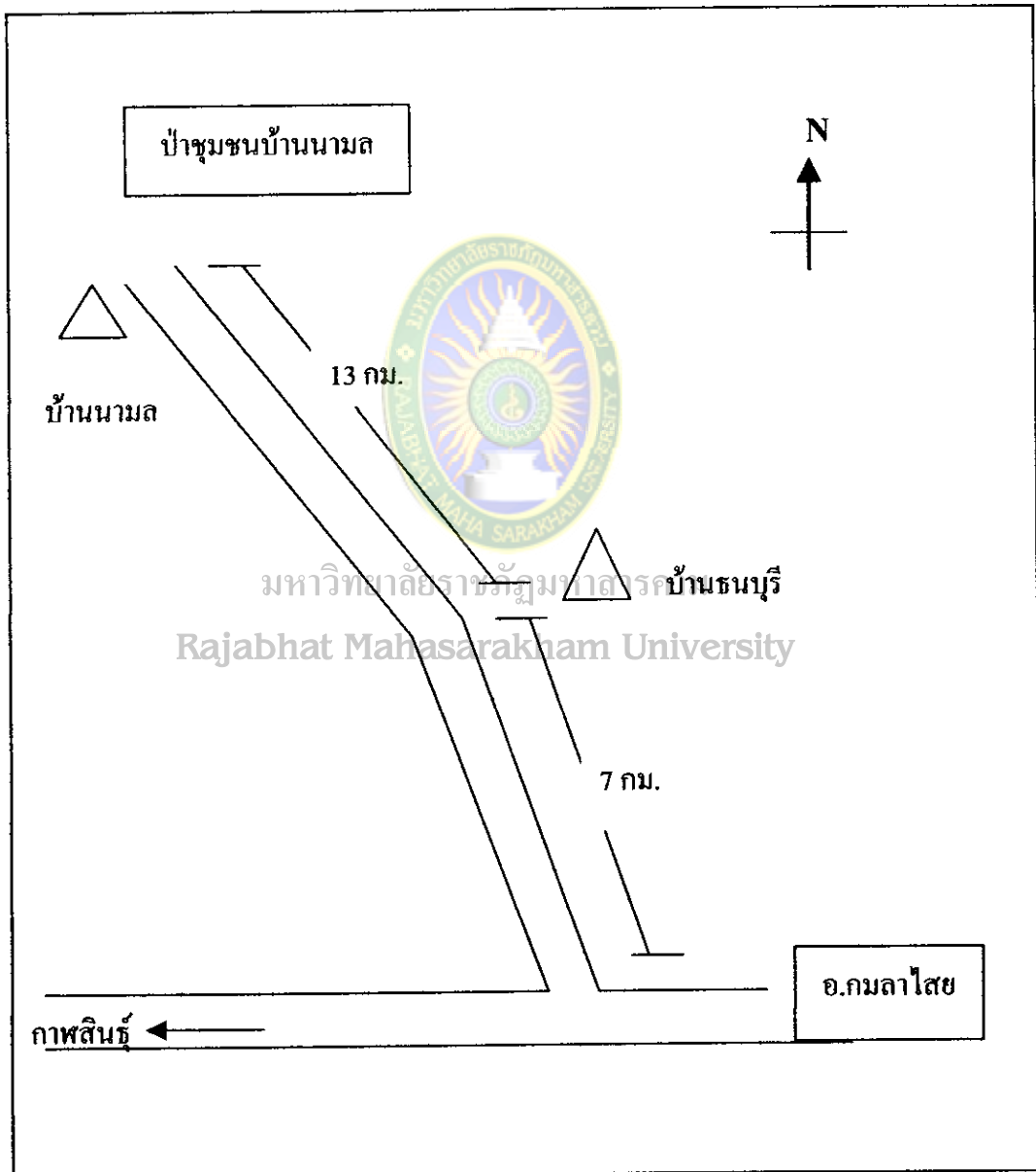
(นายประสิทธิ์ พรรณพิสุทธิ์)

ผู้ว่าราชการจังหวัดกาฬสินธุ์


ภาคผนวก ง
ภาพประกอบ



ภาพที่ 1 แผนที่ปาดงนามน จังหวัดกาฬสินธุ์และจังหวัดร้อยเอ็ด



ภาพที่ 2 แผนที่สังเขปแสดงป่าชุมชนบ้านนามล หมู่ที่ 1, 2 ตำบลโคกสมบูนธ์
อำเภอกมลาไสย จังหวัดกาฬสินธุ์




ภาพที่ 3 แสดงสภาพป่าไม้ในป่าชุมชนดงนามน จังหวัดกาฬสินธุ์ โดยกองทัพภาคที่ 2
 บินสำรวจทางอากาศในปี 2540 ภูมิศาสตร์

Rajabhat Mahasarakham University



ภาพที่ 4 แสดงพื้นที่ที่มีการบูรณพื้นที่ป่า โดยการทำสวนแดงโมของชาวบ้าน
 ก่อนการประกาศปิดป่า ในปี 2540



ภาพที่ 5 สภาพพื้นที่ป่าที่โดนบกรอดเผ้วถาง โดยชาวบ้าน ก่อนการประกาศปิดป่าในปี 2540
มหาวิทยาลัยราชภัฏมหาสารคาม

Rajabhat Mahasarakham University



ภาพที่ 6 กำนันตำบลโพหนองาม มอบเงินสมทบกลุ่มราษฎรอาสาสมัครพิทักษ์ป่า
โดยมอบผ่านทางผู้ว่าราชการจังหวัดกาฬสินธุ์



ภาพที่ 7 คณะกรรมการหมู่บ้านอธิบายกฎระเบียบที่ใช้กับป่าดงนามนให้ประธานในพิธี
(พล.ท.สนั่น มะเรืองสิทธิ์ แม่ทัพภาคที่ 2) ในเดือนตุลาคม พ.ศ. 2540